

«

»



11-4 (429)

24

2025 .

-

- 2025 -

» « »
 .39.42
 -42 -0,4 .4
 : , . , . , .14,

/		:	,
1	37:15:000000:1070		30
2	37:15:010405:8	. , .14	4

www.rodniki-37.ru

« » - « ».
 ,
 ,
08.12.2025 ,
 ()
 , ().
 « »
 ,
 :
 . 12-00 13-00. , .8 .9, 09-00 16-00,
 : (49336) 2-16-57.

ГРАФИЧЕСКОЕ ОПИСАНИЕ

местоположения границ населенных пунктов, территориальных зон, особо охраняемых природных территорий, зон с особыми условиями использования территории

Зона публичного сервитута, устанавливаемого в целях строительства КЛ-0,4кВ ф.4 ТП-42 для резервного электроснабжения многоквартирного дома №14 по ул. Рябикова г.Родники через земельный участок с кадастровым номером 37:15:000000:1070

(наименование объекта, местоположение границ которого описано (далее - объект))

Раздел 1

Сведения об объекте

№ п/п	Характеристики объекта	Описание характеристик
1	2	3
1.	Местоположение объекта	155250, Ивановская область, район Родниковский, город Родники
2.	Площадь объекта +/- величина погрешности определения площади (Р +/- Дельта Р)	30 +/- 1 м ²
3.	Иные характеристики объекта	-

Раздел 2

Сведения о местоположении границ объекта

1. Система координат МСК-37

2. Сведения о характерных точках границ объекта

Обозначение характерных точек границ	Координаты, м		Метод определения координат характерной точки	Средняя квадратическая погрешность положения характерной точки (Mt), м	Описание обозначения точки на местности (при наличии)
	X	Y			
1	2	3	4	5	6
1	317988.31	2260119.07	Аналитический метод	0.1	Закрепление отсутствует
2	317975.85	2260110.96	Аналитический метод	0.1	Закрепление отсутствует
3	317976.81	2260109.13	Аналитический метод	0.1	Закрепление отсутствует
4	317989.27	2260117.32	Аналитический метод	0.1	Закрепление отсутствует
1	317988.31	2260119.07	Аналитический метод	0.1	Закрепление отсутствует

3. Сведения о характерных точках части (частей) границы объекта

Обозначение характерных точек части границы	Координаты, м		Метод определения координат характерной точки	Средняя квадратическая погрешность положения характерной точки (Mt), м	Описание обозначения точки на местности (при наличии)
	X	Y			
1	2	3	4	5	6
-	-	-	-	-	-

Раздел 3

Сведения о местоположении измененных (уточненных) границ объекта

1. Система координат -

2. Сведения о характерных точках границ объекта

Обозначение характерных точек границ	Существующие координаты, м		Измененные (уточненные) координаты, м		Метод определения координат характерной точки	Средняя квадратическая погрешность положения характерной точки (Mt), м	Описание обозначения точки на местности (при наличии)
	X	Y	X	Y			
1	2	3	4	5	6	7	8
-	-	-	-	-	-	-	

3. Сведения о характерных точках части (частей) границы объекта

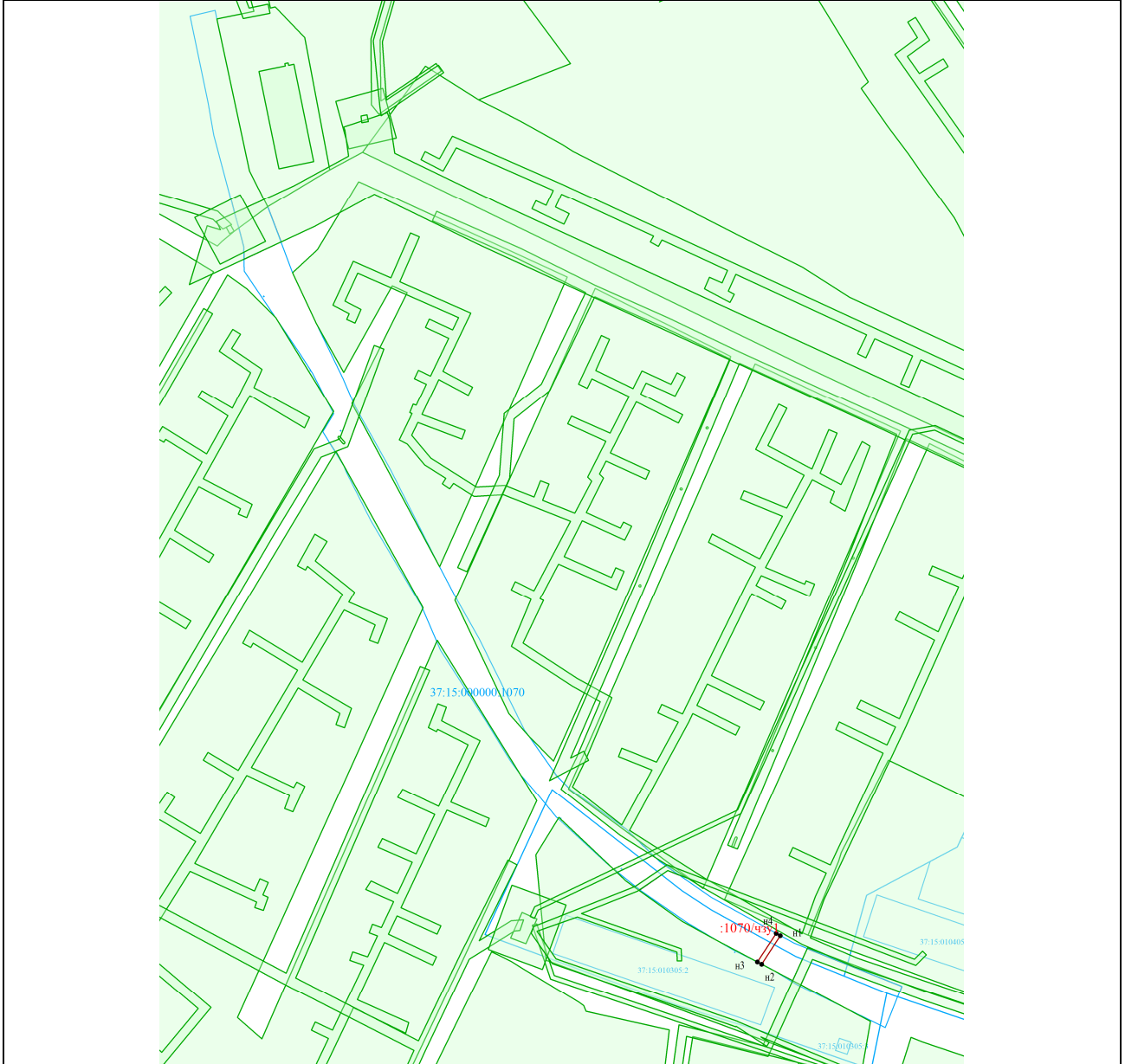
Обозначение характерных точек части границы	Существующие координаты, м		Измененные (уточненные) координаты, м		Метод определения координат характерной точки	Средняя квадратическая погрешность положения характерной точки (Mt), м	Описание обозначения точки на местности (при наличии)
	X	Y	X	Y			
1	2	3	4	5	6	7	8
-	-	-	-	-	-	-	

**ГРАФИЧЕСКОЕ ОПИСАНИЕ
местоположения границ населенных пунктов, территориальных зон, особо
охраняемых природных территорий, зон с особыми условиями
использования территории**





**Зона публичного сервитута, устанавливаемого в целях строительства
КЛ-0,4кВ ф.4 ТП-42 для резервного электроснабжения многоквартирного
дома №14 по ул. Рябикова г. Родники через земельный участок с
кадастровым номером 37:15:000000:1070**

(наименование объекта землеустройства)

План границ объекта землеустройства



Масштаб 1 : 2000

Условные обозначения:	
	- границы объекта землеустройства
	- характерная точка границ объекта землеустройства
	- границы кадастрового квартала
	- границы земельных участков
37:15:010405	- номер кадастрового квартала
37:15:000000:1070	- кадастровый номер земельного участка

ГРАФИЧЕСКОЕ ОПИСАНИЕ

местоположения границ населенных пунктов, территориальных зон, особо охраняемых природных территорий, зон с особыми условиями использования территории

Зона публичного сервитута, устанавливаемого в целях строительства КЛ-0,4кВ ф.4 ТП-42 для резервного электроснабжения дома №14 по ул. Рябикова в г. Родники через земельный участок с кадастровым номером 37:15:010405:8

(наименование объекта, местоположение границ которого описано (далее - объект))

Раздел 1

Сведения об объекте

№ п/п	Характеристики объекта	Описание характеристик
1	2	3
1.	Местоположение объекта	155250, Ивановская область, район Родниковский, город Родники
2.	Площадь объекта +/- величина погрешности определения площади (Р +/- Дельта Р)	4 +/- 1 м ²
3.	Иные характеристики объекта	-

Раздел 2

Сведения о местоположении границ объекта

1. Система координат МСК-37

2. Сведения о характерных точках границ объекта

Обозначение характерных точек границ	Координаты, м		Метод определения координат характерной точки	Средняя квадратическая погрешность положения характерной точки (Mt), м	Описание обозначения точки на местности (при наличии)
	X	Y			
1	2	3	4	5	6
1	317979.48	2260180.12	Аналитический метод	0.1	Закрепление отсутствует
2	317980.89	2260181.49	Аналитический метод	0.1	Закрепление отсутствует
3	317980.12	2260183.57	Аналитический метод	0.1	Закрепление отсутствует
4	317978.78	2260182.21	Аналитический метод	0.1	Закрепление отсутствует
1	317979.48	2260180.12	Аналитический метод	0.1	Закрепление отсутствует

3. Сведения о характерных точках части (частей) границы объекта

Обозначение характерных точек части границы	Координаты, м		Метод определения координат характерной точки	Средняя квадратическая погрешность положения характерной точки (Mt), м	Описание обозначения точки на местности (при наличии)
	X	Y			
1	2	3	4	5	6
-	-	-	-	-	-

Раздел 3

Сведения о местоположении измененных (уточненных) границ объекта

1. Система координат -

2. Сведения о характерных точках границ объекта

Обозначение характерных точек границ	Существующие координаты, м		Измененные (уточненные) координаты, м		Метод определения координат характерной точки	Средняя квадратическая погрешность положения характерной точки (Mt), м	Описание обозначения точки на местности (при наличии)
	X	Y	X	Y			
1	2	3	4	5	6	7	8
-	-	-	-	-	-	-	

3. Сведения о характерных точках части (частей) границы объекта

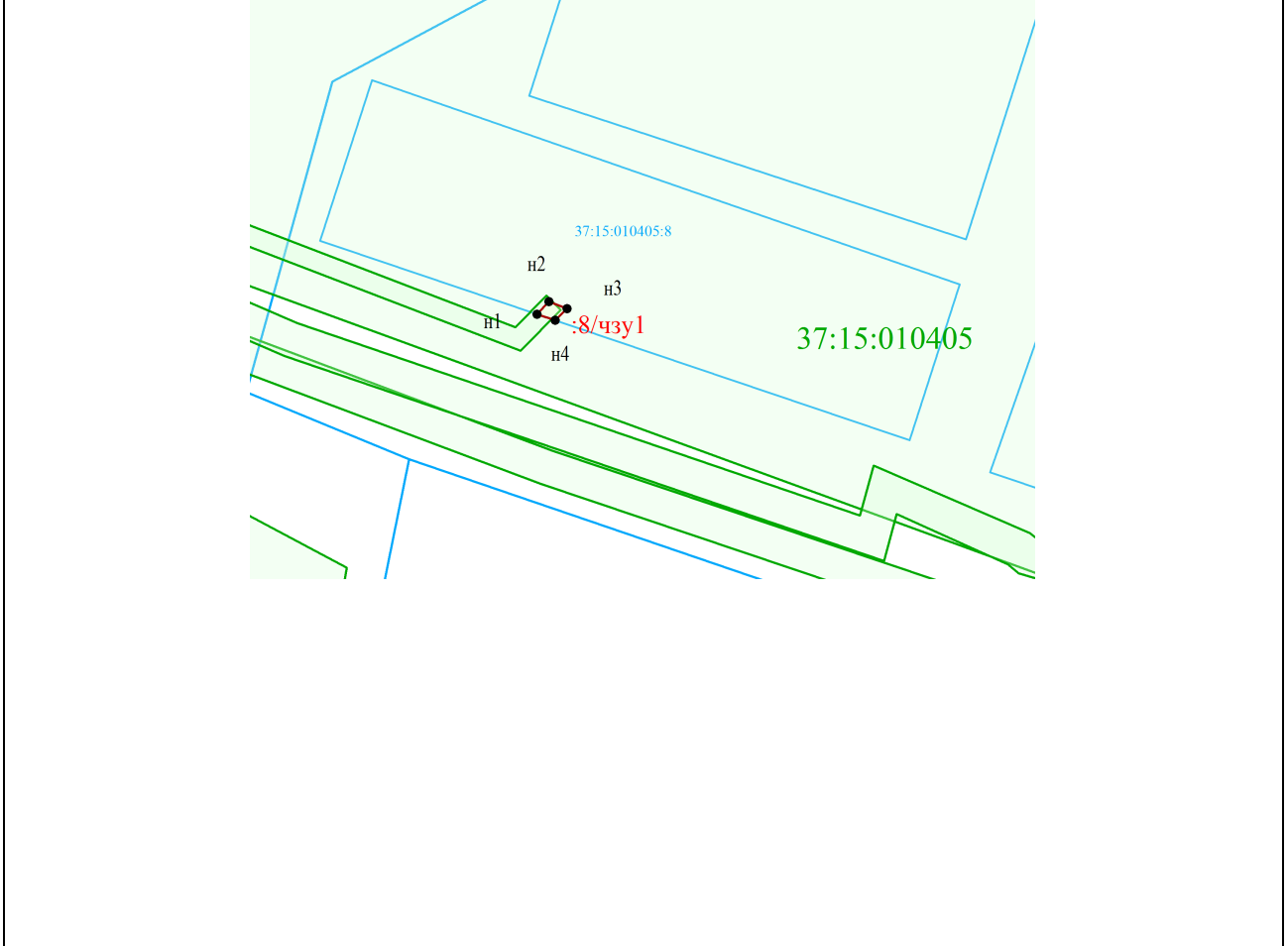
Обозначение характерных точек части границы	Существующие координаты, м		Измененные (уточненные) координаты, м		Метод определения координат характерной точки	Средняя квадратическая погрешность положения характерной точки (Mt), м	Описание обозначения точки на местности (при наличии)
	X	Y	X	Y			
1	2	3	4	5	6	7	8
-	-	-	-	-	-	-	

**ГРАФИЧЕСКОЕ ОПИСАНИЕ
местоположения границ населенных пунктов, территориальных зон, особо
охраняемых природных территорий, зон с особыми условиями
использования территории**





**Зона публичного сервитута, устанавливаемого в целях строительства КЛ-
0,4кВ ф.4 ТП-42 для резервного электроснабжения дома №14 по ул.
Рябикова в г. Родники через земельный участок с кадастровым номером
37:15:010405:8**

(наименование объекта землеустройства)

План границ объекта землеустройства



Масштаб 1 : 1000

Условные обозначения:	
	- границы объекта землеустройства
	- характерная точка границ объекта землеустройства
	- границы кадастрового квартала
	- границы земельных участков
37:15:010405	- номер кадастрового квартала
37:15:010405:8	- кадастровый номер земельного участка



«

»

«

»

24

2025

18

2026

2027 2028

20.03.2025 . 33- «

»,

«

»,

»

«

«

«

»

25.03.2010 . 9

«

» :

1.

«

» « 2026
2027 2028 » ()

«

»

«

» <https://parskoe-r24.gosweb.gosuslugi.ru/>.

2.

«
 2026 » « 2027 2028 » :
 , . , . , . 8 -
 «
 3. ».
 , «
 2026 » « 2027 2028 »
 , .
 2026
 2027 2028
 «
 » 8-00 12-00 13-00 16-00 ,
 , 11-00 01 2025 .
 4. «
 » « 2026 2027 2028 » (:
) 01 2025 11-00 :
 , . , . , . 8 -
 «
 5. ».
 :
 . . - «
 . . - »;
 «
 »;
 . . -
 «
 ».
 - , . ,
 . , . 8 -
 «
 6. ».
 . . -
 «
 7. ».
 «

2026

» «
2027 2028 »

«

».

«

«

»

»

• •

• •



**Российская Федерация
муниципальное образование «Парское сельское поселение
Родниковского муниципального района Ивановской области»**

**С О В Е Т
МУНИЦИПАЛЬНОГО ОБРАЗОВАНИЯ
«ПАРСКОЕ СЕЛЬСКОЕ ПОСЕЛЕНИЕ
РОДНИКОВСКОГО МУНИЦИПАЛЬНОГО РАЙОНА
ИВАНОВСКОЙ ОБЛАСТИ»
четвертого созыва**

РЕШЕНИЕ

**О бюджете Парского сельского поселения
на 2026 год и на плановый период 2027 и 2028 годов**

Настоящее решение принято в соответствии с Бюджетным кодексом Российской Федерации, Федеральными законами от 06.10.2003 № 131-ФЗ «Об общих принципах организации местного самоуправления в Российской Федерации», от 20.03.2025 № 33-ФЗ «Об общих принципах организации местного самоуправления в единой системе публичной власти», Уставом муниципального образования «Парское сельское поселение Родниковского муниципального района Ивановской области», решением Совета муниципального образования «Парское сельское поселение» от 17.10.2013 № 34 «Об утверждении Положения о бюджетном процессе в муниципальном образовании «Парское сельское поселение Родниковского муниципального района Ивановской области», в целях регулирования бюджетных правоотношений.

Статья 1. Основные характеристики бюджета Парского сельского поселения на 2026 год и на плановый период 2027 и 2028 годов

1. Утвердить основные характеристики бюджета Парского сельского поселения:

- 1) на 2026 год
 - общий объем доходов бюджета в сумме 22074759,03 руб.
 - общий объем расходов бюджета в сумме 22233984,03 руб.
 - дефицит бюджета в сумме 159225 руб.
- 2) на 2027 год
 - общий объем доходов бюджета в сумме 11795052,86 руб.
 - общий объем расходов бюджета в сумме 11795052,86 руб.
 - дефицит (профицит) бюджета в сумме 0,00 руб.
- 3) на 2028 год

- общий объем доходов бюджета в сумме 10995222,86 руб.
- общий объем расходов бюджета в сумме 10995222,86 руб.
- дефицит (профицит) бюджета в сумме 0,00 руб.

Статья 2. Нормативы отчислений в бюджет Парского сельского поселения от поступающих доходов, распределение которых, не установлено бюджетным законодательством Российской Федерации, на 2026 год и на плановый период 2027 и 2028 годов

1. Утвердить нормативы отчислений в бюджет Парского сельского поселения от поступающих доходов, распределение которых, не установлено бюджетным законодательством Российской Федерации, на 2026 год и на плановый период 2027 и 2028 годов, согласно приложению № 1 к настоящему решению.

Статья 3. Показатели доходов бюджета Парского сельского поселения на 2026 год и на плановый период 2027 и 2028 годов

1. Утвердить показатели доходов бюджета Парского сельского поселения на 2026 год и на плановый период 2027 и 2028 годов, согласно приложению № 2 к настоящему Решению.

2. Утвердить в пределах общего объема доходов бюджета Парского сельского поселения, утвержденного статьей 1 настоящего решения, объем межбюджетных трансфертов, получаемых:

- 1) из областного бюджета:
 - а) на 2026 год в сумме 15163006,19 руб.
 - б) на 2027 год в сумме 8483852,86 руб.
 - в) на 2028 год в сумме 7550022,86 руб.
- 2) из бюджета муниципального района:
 - а) на 2023 год в сумме 3727252,84 руб.
 - б) на 2026 год в сумме 0,00 руб.
 - в) на 2027 год в сумме 0,00 руб.

Статья 4. Источники внутреннего финансирования дефицита бюджета Парского сельского поселения на 2026 год и на плановый период 2027 и 2028 годов

1. Утвердить источники внутреннего финансирования дефицита бюджета Парского сельского поселения на 2026 год и на плановый период 2027 и 2028 годов, согласно приложению №3 к настоящему Решению.

2. Установить, что остатки средств бюджета Парского сельского поселения на начало текущего финансового года в объеме, не превышающем сумму остатка неиспользованных бюджетных ассигнований на оплату заключенных от имени муниципального образования «Парское сельское поселение Родниковского муниципального района Ивановской области» муниципальных контрактов на поставку товаров, выполнение работ, оказание услуг, подлежащих в соответствии с условиями этих муниципальных контрактов оплате в отчетном финансовом году,

направляются на увеличение бюджетных ассигнований в текущем финансовом году на указанные цели по оплате заключенных муниципальных контрактов.

Статья 5. Бюджетные ассигнования бюджета Парского сельского поселения на 2026 год и на плановый период 2027 и 2028 годов

1. Утвердить распределение бюджетных ассигнований по целевым статьям (муниципальным программам муниципального образования «Парское сельское поселение Родниковского муниципального района Ивановской области» и не включенным в муниципальные программы направлениям деятельности органов местного самоуправления), группам видов расходов классификации расходов бюджета Парского сельского поселения:

- 1) на 2026 год, согласно приложению № 4 к настоящему Решению;
- 2) на плановый период 2027 и 2028 годов, согласно приложению № 5 к настоящему Решению.

2. Утвердить ведомственную структуру расходов бюджета Парского сельского поселения:

- 1) на 2026 год, согласно приложению № 6 к настоящему Решению;
- 2) на плановый период 2027 и 2028 годов, согласно приложению № 7 к настоящему Решению.

3. Утвердить в пределах общего объема расходов бюджета Парского сельского поселения, утвержденного статьей 1 настоящего решения:

- 1) общий объем условно утвержденных расходов:
 - а) на 2027 год в сумме 279000,00 руб.;
 - б) на 2028 год в сумме 490000,00 руб.
- 2) общий объем бюджетных ассигнований, направляемых на исполнение публичных нормативных обязательств:
 - а) на 2026 год в сумме 0,00 руб.;
 - б) на 2027 год в сумме 0,00 руб.;
 - в) на 2028 год в сумме 0,00 руб.

4. Установить размер резервного фонда администрации муниципального образования «Парское сельское поселение Родниковского муниципального района Ивановской области»:

- а) на 2026 год в сумме 10 000,00 руб.
- б) на 2027 год в сумме 10 000,00 руб.
- в) на 2028 год в сумме 10 000,00 руб.

Статья 6. Межбюджетные трансферты, предоставляемые другим бюджетам бюджетной системы Российской Федерации

1. Утвердить общий объем межбюджетных трансфертов, предоставляемых из бюджета Парского сельского поселения бюджету Родниковского муниципального района

- а) на 2026 год в сумме 3899410,00 руб.;
- б) на 2027 год в сумме 0,00 руб.;
- в) на 2028 год в сумме 0,00 руб.

Статья 7. Муниципальные внутренние заимствования муниципального образования «Парское сельское поселение Родниковского муниципального района Ивановской области», муниципальный внутренний долг муниципального образования «Парское сельское поселение Родниковского муниципального района Ивановской области и расходы на его обслуживание, предоставление муниципальных гарантий муниципального образования «Парское сельское поселение Родниковского муниципального района Ивановской области»

1. Утвердить верхний предел муниципального долга муниципального образования «Парское сельское поселение Родниковского муниципального района Ивановской области»:

- на 1 января 2027 года сумме 0,00 руб. в том числе верхний предел долга по муниципальным гарантиям в сумме 0,00 руб.;

- на 1 января 2028 года в сумме 0,00 руб. в том числе верхний предел долга по муниципальным гарантиям в сумме 0,00 руб.,

- на 1 января 2029 года в сумме 0,00 руб., в том числе верхний предел долга по муниципальным гарантиям в сумме 0,00 руб.

2. Установить предельный объем муниципального долга:

- на 2026 год в сумме 1592250,00 руб.

- на 2027 год в сумме 1655600,00 руб.

- на 2028 год в сумме 1722600,00 руб.

3. Утвердить объем расходов на обслуживание муниципального долга:

- на 2026 год в сумме 0,00 руб.

- на 2027 год в сумме 0,00 руб.

- на 2028 год в сумме 0,00 руб.

4. Утвердить программу муниципальных внутренних заимствований муниципального образования «Парское сельское поселение Родниковского муниципального района Ивановской области» на 2026 год и на плановый период 2027 и 2028 годов согласно приложению 8 к настоящему решению.

Установить, что в 2026 году и в плановом периоде 2027 и 2028 годов муниципальные заимствования муниципальным образованием «Парское сельское поселение Родниковского муниципального района Ивановской области» не производятся.

5. Установить, что в 2026 году и плановом периоде 2027 и 2028 годов муниципальные гарантии муниципального образования «Парское сельское поселение Родниковского муниципального района Ивановской области» не предоставляются.

Общий объем бюджетных ассигнований на исполнение муниципальных гарантий муниципального образования «Парское сельское поселение Родниковского муниципального района Ивановской области» по возможным гарантийным случаям:

1) на 2026 год – 0,00 руб.;

2) на 2027 год – 0,00 руб.;

3) на 2028 год – 0,00 руб.

Статья 8. Вступление в силу настоящего Решения

Настоящее решение вступает в силу с 1 января 2026 года и подлежит официальному опубликованию не позднее 10 дней после его подписания.

**Глава муниципального образования
«Парское сельское поселение
Родниковского
муниципального района
Ивановской области»**

_____ **Бурсикова М.В.**

**Председатель Совета
муниципального образования
«Парское сельское поселение
Родниковского
муниципального района
Ивановской области»**

_____ **Разинков А.А.**

«

»

2025 .

,

2027 2028 , 2026

	()
1	2
()	100
	100
,	100
	100
,	100

Показатели доходов бюджета Парского сельского поселения на 2026 год и плановый период 2027 и 2028 годов

код классификации доходов бюджетов Российской Федерации, код главного администратора доходов бюджета	Наименование доходов	Сумма, руб.		
		2026 год	2027 год	2028 год
000 1 00 00000 00 0000 000	НАЛОГОВЫЕ И НЕНАЛОГОВЫЕ ДОХОДЫ	3 184 500,00	3 311 200,00	3 445 200,00
000 1 01 00000 00 0000 000	Налоги на прибыль, доходы	1 496 100,00	1 621 800,00	1 754 800,00
000 1 01 02000 01 0000 110	Налог на доходы физических лиц	1 496 100,00	1 621 800,00	1 754 800,00
000 1 05 00000 00 0000 000	Налоги на совокупный доход	49 000,00	50 000,00	51 000,00
000 1 05 03000 01 0000 110	Единый сельскохозяйственный налог	49 000,00	50 000,00	51 000,00
0001 06 00000 00 0000 000	Налоги на имущество	1 507 000,00	1 507 000,00	1 507 000,00
000 1 06 01000 00 0000 110	Налог на имущество физических лиц	360 000,00	360 000,00	360 000,00
000 1 06 06000 00 0000 110	Земельный налог	1 147 000,00	1 147 000,00	1 147 000,00
000 1 08 00000 00 0000 000	Государственная пошлина	8 800,00	8 800,00	8 800,00
000 1 08 04000 01 0000 110	Государственная пошлина за совершение нотариальных действий (за исключением действий, совершаемых консульскими учреждениями Российской Федерации)	8 800,00	8 800,00	8 800,00
000 1 11 00000 00 0000 000	Доходы от использования имущества, находящегося в государственной и муниципальной собственности	123 600,00	123 600,00	123 600,00
000 1 11 05000 00 0000 120	Доходы, получаемые в виде арендной либо иной платы за передачу в возмездное пользование государственного и муниципального имущества (за исключением имущества бюджетных и автономных учреждений, а также имущества государственных и муниципальных унитарных предприятий, в том числе казенных)	123 600,00	123 600,00	123 600,00
000 2 02 00000 00 0000 000	БЕЗВОЗМЕЗДНЫЕ ПОСТУПЛЕНИЯ ОТ ДРУГИХ БЮДЖЕТОВ БЮДЖЕТНОЙ СИСТЕМЫ РОССИЙСКОЙ ФЕДЕРАЦИИ	18 890 259,03	8 483 852,86	7 550 022,86
000 2 02 10000 00 0000 150	Дотации бюджетам бюджетной системы Российской Федерации	14 054 836,19	7 849 722,86	6 745 822,86
000 2 02 20000 00 0000 150	Субсидии бюджетам бюджетной системы Российской Федерации (межбюджетные субсидии)	538 490,00	0,00	0,00
000 2 02 30000 00 0000 150	Субвенции бюджетам бюджетной системы Российской Федерации	569 680,00	634 130,00	804 200,00
000 2 02 40000 00 0000 150	Иные межбюджетные трансферты	3 727 252,84	0,00	0,00
ВСЕГО ДОХОДОВ		22 074 759,03	11 795 052,86	10 995 222,86

«

»
2025 .

2026

2027 2028

		(.)		
		2026	2027	2028
000 01 00 00 00 00 0000 000		159 225,00	0,00	0,00
000 01 05 00 00 00 0000 000		159 225,00	0,00	0,00
000 01 05 00 00 00 0000 500		-22 074 759,03	-11 795 052,86	-10 995 222,86
000 01 05 02 00 00 0000 500		-22 074 759,03	-11 795 052,86	-10 995 222,86
000 01 05 02 01 00 0000 510		-22 074 759,03	-11 795 052,86	-10 995 222,86
000 01 05 02 01 10 0000 510		-22 074 759,03	-11 795 052,86	-10 995 222,86
000 01 05 00 00 00 0000 600		22 233 984,03	11 795 052,86	10 995 222,86
000 01 05 02 00 00 0000 600		22 233 984,03	11 795 052,86	10 995 222,86
000 01 05 02 01 00 0000 610		22 233 984,03	11 795 052,86	10 995 222,86
000 01 05 02 01 10 0000 610		22 233 984,03	11 795 052,86	10 995 222,86

2025 .

2026

1	2	3	4
" "	3100000000		3 949 410,00
,	3100020140		50 000,00
() ,	3100020140	200	50 000,00
	3100040041		3 566 910,00
	3100040041	500	3 566 910,00
	3100040061		315 000,00
	3100040061	500	315 000,00
	3100040071		17 500,00
	3100040071	500	17 500,00
" "	3200000000		4 917 884,03
	3200020680		646 701,89
() ,	3200020680	200	646 701,89
	3200040010		2 951 429,79
	3200040010	300	2 951 429,79
	3200043200		291 176,00
	3200043200	300	291 176,00
() ()	3200044000		484 647,05

	3200044000	300	484 647,05
	32000S2000		505 050,51
	32000S2000	300	505 050,51
	32000S3300		38 878,79
	32000S3300	300	38 878,79
" "	3300000000		2 738 800,00
	3300020520		1 850 000,00
() ,	3300020520	200	1 850 000,00
	3300020570		274 000,00
() ,	3300020570	200	274 000,00
	3300020930		614 800,00
() ,	3300020930	200	614 800,00
" "	3500000000		10 040 210,00
" "	3510000000		9 485 210,00
	3510000020		1 419 500,00
() ,	3510000020	100	1 419 500,00
	3510000030		60 000,00
() ,	3510000030	100	60 000,00
	3510000060		4 370 725,00
() ,	3510000060	100	3 774 015,00
() ,	3510000060	200	577 000,00
	3510000060	800	19 710,00
" "	3510011200		3 511 985,00
() ,	3510011200	100	2 566 985,00
() ,	3510011200	200	940 000,00
	3510011200	800	5 000,00
	3510020010		15 000,00
() ,	3510020010	200	15 000,00
	3510065010		108 000,00
	3510065010	300	108 000,00

"	-	3520000000		555 000,00
"	-	3520020500		555 000,00
() ,		3520020500	200	555 000,00
		6000000000		587 680,00
		6090000000		587 680,00
		6090020030		10 000,00
		6090020030	800	10 000,00
		6090051180		569 680,00
, () ,		6090051180	100	534 680,00
, () ,		6090051180	200	35 000,00
		6090090010		8 000,00
		6090090010	800	8 000,00
				22 233 984,03

2025 .

"),
2027 2028

1	2	3	,	
			2027	2028
" "	3100000000		50 000,00	50 000,00
,	3100020140		50 000,00	50 000,00
(,)	3100020140	200	50 000,00	50 000,00
" "	3200000000		800 000,00	0,00
	3200020680		800 000,00	0,00
(,)	3200020680	200	800 000,00	0,00
" "	3300000000		1 908 800,00	1 908 800,00
	3300020520		1 850 000,00	1 850 000,00
(,)	3300020520	200	1 850 000,00	1 850 000,00
	3300020570		24 000,00	24 000,00
(,)	3300020570	200	24 000,00	24 000,00
	3300020930		34 800,00	34 800,00
(,)	3300020930	200	34 800,00	34 800,00
" "	3500000000		8 105 122,86	7 724 222,86
" "	3510000000		7 550 122,86	7 169 222,86
	3510000020		1 419 500,00	1 419 500,00
(,)	3510000020	100	1 419 500,00	1 419 500,00
	3510000030		60 000,00	60 000,00
(,)	3510000030	100	60 000,00	60 000,00

	3510000060		4 370 725,00	4 370 725,00
, ()	3510000060	100	3 774 015,00	3 774 015,00
(,)	3510000060	200	577 000,00	577 000,00
	3510000060	800	19 710,00	19 710,00
" "	3510011200		1 576 897,86	1 195 997,86
, ()	3510011200	100	1 576 897,86	1 195 997,86
	3510020010		15 000,00	15 000,00
(,)	3510020010	200	15 000,00	15 000,00
	3510065010		108 000,00	108 000,00
	3510065010	300	108 000,00	108 000,00
" -	3520000000		555 000,00	555 000,00
"				
-	3520020500		555 000,00	555 000,00
(,)	3520020500	200	555 000,00	555 000,00
	6000000000		652 130,00	822 200,00
	6090000000		652 130,00	822 200,00
	6090020030		10 000,00	10 000,00
	6090020030	800	10 000,00	10 000,00
, ,	6090051180		634 130,00	804 200,00
, ()	6090051180	100	599 130,00	769 200,00
(,)	6090051180	200	35 000,00	35 000,00
	6090090010		8 000,00	8 000,00
	6090090010	800	8 000,00	8 000,00
			11 516 052,86	10 505 222,86

2025 .

2026

1	2	3	4	5	6
"	941		0000000000		22 173 984,03
"	941	01 00	0000000000		10 490 010,00
"	941	01 02	0000000000		1 419 500,00
" "	941	01 02	3500000000		1 419 500,00
" "	941	01 02	3510000000		1 419 500,00
"	941	01 02	3510000020		1 419 500,00
()	941	01 02	3510000020	100	1 419 500,00
,	941	01 04	0000000000		4 370 725,00
" "	941	01 04	3500000000		4 370 725,00
" "	941	01 04	3510000000		4 370 725,00
" "	941	01 04	3510000060		4 370 725,00
()	941	01 04	3510000060	100	3 774 015,00
()	941	01 04	3510000060	200	577 000,00
	941	01 04	3510000060	800	19 710,00
	941	01 11	0000000000		10 000,00
	941	01 11	6000000000		10 000,00
	941	01 11	6090000000		10 000,00
	941	01 11	6090020030		10 000,00
	941	01 11	6090020030	800	10 000,00
	941	01 13	0000000000		4 689 785,00
" "	941	01 13	3300000000		614 800,00

	941	01 13	3300020930		614 800,00
(,)	941	01 13	3300020930	200	614 800,00
" "	941	01 13	3500000000		4 066 985,00
" "	941	01 13	3510000000		3 511 985,00
" "	941	01 13	3510011200		3 511 985,00
(,)	941	01 13	3510011200	100	2 566 985,00
(,)	941	01 13	3510011200	200	940 000,00
" -	941	01 13	3510011200	800	5 000,00
" "	941	01 13	3520000000		555 000,00
-	941	01 13	3520020500		555 000,00
(,)	941	01 13	3520020500	200	555 000,00
	941	01 13	6000000000		8 000,00
	941	01 13	6090000000		8 000,00
	941	01 13	6090090010		8 000,00
	941	01 13	6090090010	800	8 000,00
	941	02 00	0000000000		569 680,00
	941	02 03	0000000000		569 680,00
	941	02 03	6000000000		569 680,00
	941	02 03	6090000000		569 680,00
	941	02 03	6090051180		569 680,00
(,)	941	02 03	6090051180	100	534 680,00
(,)	941	02 03	6090051180	200	35 000,00
	941	03 00	0000000000		274 000,00
	941	03 10	0000000000		274 000,00
" "	941	03 10	3300000000		274 000,00
	941	03 10	3300020570		274 000,00
(,)	941	03 10	3300020570	200	274 000,00
	941	04 00	0000000000		2 951 429,79
()	941	04 09	0000000000		2 951 429,79

"	"	941	04 09	3200000000		2 951 429,79
		941	04 09	3200040010		2 951 429,79
		941	04 09	3200040010	300	2 951 429,79
-		941	05 00	0000000000		3 816 454,24
		941	05 02	0000000000		484 647,05
"	"	941	05 02	3200000000		484 647,05
	(941	05 02	3200044000		484 647,05
)	941	05 02	3200044000	300	484 647,05
		941	05 03	0000000000		3 331 807,19
"	"	941	05 03	3200000000		1 481 807,19
		941	05 03	3200020680		646 701,89
	(,)	941	05 03	3200020680	200	646 701,89
		941	05 03	3200043200		291 176,00
		941	05 03	3200043200	300	291 176,00
		941	05 03	32000S200 0		505 050,51
		941	05 03	32000S200 0	300	505 050,51
		941	05 03	32000S330 0		38 878,79
		941	05 03	32000S330 0	300	38 878,79
"	"	941	05 03	3300000000		1 850 000,00
		941	05 03	3300020520		1 850 000,00
	(,)	941	05 03	3300020520	200	1 850 000,00
		941	07 00	0000000000		330 000,00
	,	941	07 05	0000000000		15 000,00
"	"	941	07 05	3500000000		15 000,00
	" "	941	07 05	3510000000		15 000,00
		941	07 05	3510020010		15 000,00
	(,)	941	07 05	3510020010	200	15 000,00
		941	07 07	0000000000		315 000,00
"	"	941	07 07	3100000000		315 000,00
	,	941	07 07	3100040061		315 000,00
		941	07 07	3100040061	500	315 000,00
	,	941	08 00	0000000000		3 616 910,00
		941	08 01	0000000000		2 711 710,00
"	"	941	08 01	3100000000		2 711 710,00

	941	08 01	3100020140		50 000,00
(,)	941	08 01	3100020140	200	50 000,00
	941	08 01	3100040041		2 661 710,00
	941	08 01	3100040041	500	2 661 710,00
	941	08 04	0000000000		905 200,00
" "	941	08 04	3100000000		905 200,00
	941	08 04	3100040041		905 200,00
	941	08 04	3100040041	500	905 200,00
	941	10 00	0000000000		108 000,00
	941	10 01	0000000000		108 000,00
" "	941	10 01	3500000000		108 000,00
" "	941	10 01	3510000000		108 000,00
	941	10 01	3510065010		108 000,00
	941	10 01	3510065010	300	108 000,00
	941	11 00	0000000000		17 500,00
	941	11 01	0000000000		17 500,00
" "	941	11 01	3100000000		17 500,00
	941	11 01	3100040071		17 500,00
	941	11 01	3100040071	500	17 500,00
" "	942		0000000000		60 000,00
	942	01 00	0000000000		60 000,00
()	942	01 03	0000000000		60 000,00
" "	942	01 03	3500000000		60 000,00
" "	942	01 03	3510000000		60 000,00
	942	01 03	3510000030		60 000,00
()	942	01 03	3510000030	100	60 000,00
					22 233 984,03

2025 .

2027 2028

1	2	3	4	5	6	
					2027	2028
"	941		0000000000		11 456 052,86	10 445 222,86
	941	01 00	0000000000		7 974 922,86	7 594 022,86
	941	01 02	0000000000		1 419 500,00	1 419 500,00
"	941	01 02	3500000000		1 419 500,00	1 419 500,00
"	941	01 02	3510000000		1 419 500,00	1 419 500,00
	941	01 02	3510000020		1 419 500,00	1 419 500,00
() ,	941	01 02	3510000020	100	1 419 500,00	1 419 500,00
,	941	01 04	0000000000		4 370 725,00	4 370 725,00
"	941	01 04	3500000000		4 370 725,00	4 370 725,00
"	941	01 04	3510000000		4 370 725,00	4 370 725,00
	941	01 04	3510000060		4 370 725,00	4 370 725,00
() ,	941	01 04	3510000060	100	3 774 015,00	3 774 015,00
, ()	941	01 04	3510000060	200	577 000,00	577 000,00
	941	01 04	3510000060	800	19 710,00	19 710,00
	941	01 11	0000000000		10 000,00	10 000,00
	941	01 11	6000000000		10 000,00	10 000,00
	941	01 11	6090000000		10 000,00	10 000,00
	941	01 11	6090020030		10 000,00	10 000,00
	941	01 11	6090020030	800	10 000,00	10 000,00
	941	01 13	0000000000		2 174 697,86	1 793 797,86
"	941	01 13	3300000000		34 800,00	34 800,00
"	941	01 13	3300020930		34 800,00	34 800,00
, ()	941	01 13	3300020930	200	34 800,00	34 800,00

"	941	01 13	3500000000		2 131 897,86	1 750 997,86
"	941	01 13	3510000000		1 576 897,86	1 195 997,86
"	941	01 13	3510011200		1 576 897,86	1 195 997,86
"	941	01 13	3510011200	100	1 576 897,86	1 195 997,86
()	941	01 13	3520000000		555 000,00	555 000,00
"	941	01 13	3520020500		555 000,00	555 000,00
"	941	01 13	3520020500	200	555 000,00	555 000,00
()	941	01 13	6000000000		8 000,00	8 000,00
	941	01 13	6090000000		8 000,00	8 000,00
	941	01 13	6090090010		8 000,00	8 000,00
	941	01 13	6090090010	800	8 000,00	8 000,00
	941	02 00	0000000000		634 130,00	804 200,00
	941	02 03	0000000000		634 130,00	804 200,00
	941	02 03	6000000000		634 130,00	804 200,00
	941	02 03	6090000000		634 130,00	804 200,00
	941	02 03	6090051180		634 130,00	804 200,00
()	941	02 03	6090051180	100	599 130,00	769 200,00
()	941	02 03	6090051180	200	35 000,00	35 000,00
	941	03 00	0000000000		24 000,00	24 000,00
	941	03 10	0000000000		24 000,00	24 000,00
"	941	03 10	3300000000		24 000,00	24 000,00
"	941	03 10	3300020570		24 000,00	24 000,00
()	941	03 10	3300020570	200	24 000,00	24 000,00
-	941	05 00	0000000000		2 650 000,00	1 850 000,00
	941	05 03	0000000000		2 650 000,00	1 850 000,00
"	941	05 03	3200000000		800 000,00	0,00
"	941	05 03	3200020680		800 000,00	0,00
()	941	05 03	3200020680	200	800 000,00	0,00

"	941	05 03	3300000000		1 850 000,00	1 850 000,00
"	941	05 03	3300020520		1 850 000,00	1 850 000,00
, ()	941	05 03	3300020520	200	1 850 000,00	1 850 000,00
	941	07 00	0000000000		15 000,00	15 000,00
,	941	07 05	0000000000		15 000,00	15 000,00
"	941	07 05	3500000000		15 000,00	15 000,00
"	941	07 05	3510000000		15 000,00	15 000,00
"	941	07 05	3510020010		15 000,00	15 000,00
, ()	941	07 05	3510020010	200	15 000,00	15 000,00
,	941	08 00	0000000000		50 000,00	50 000,00
	941	08 01	0000000000		50 000,00	50 000,00
"	941	08 01	3100000000		50 000,00	50 000,00
"	941	08 01	3100020140		50 000,00	50 000,00
, ,	941	08 01	3100020140	200	50 000,00	50 000,00
, ()	941	08 01	3100020140	200	50 000,00	50 000,00
	941	10 00	0000000000		108 000,00	108 000,00
	941	10 01	0000000000		108 000,00	108 000,00
"	941	10 01	3500000000		108 000,00	108 000,00
"	941	10 01	3510000000		108 000,00	108 000,00
"	941	10 01	3510065010		108 000,00	108 000,00
	941	10 01	3510065010	300	108 000,00	108 000,00
"	942		0000000000		60 000,00	60 000,00
"	942	01 00	0000000000		60 000,00	60 000,00
()	942	01 03	0000000000		60 000,00	60 000,00
"	942	01 03	3500000000		60 000,00	60 000,00
"	942	01 03	3510000000		60 000,00	60 000,00
"	942	01 03	3510000030		60 000,00	60 000,00
() ,	942	01 03	3510000030	100	60 000,00	60 000,00
					11 516 052,86	10 505 222,86

«

»
2025 .

«

» 2026

2027 2028

/		()		
		2026	2027	2028
1	«	0,0	0,0	0,0
	»,			
	:	0,0	0,0	0,0
		0,0	0,0	0,0
		0,0	0,0	0,0
2	,	0,0	0,0	0,0
	,			
	:	0,0	0,0	0,0
		0,0	0,0	0,0
		0,0	0,0	0,0
3	, «	0,0	0,0	0,0
	» ,			
	:	0,0	0,0	0,0
		0,0	0,0	0,0
		0,0	0,0	0,0



«

»

«

»

24.11.2025

16

2026

«

2027 2028

»

20.03.2025

33-

«

»,

«

»,

«

» 24

2010 . 10

«

«

»

«

»

:

1.

«

» (

2026

) «

2027 2028

»

«

».

2.

2026

«

2027

2028

»

:

, . 13,

,

,

.

«

,

».

3.

« 2027 2028 » 01 2025 2026 10-00 :
, , . , . 13,
«
».
4. , «
2028 » 2026 2027 .
, «
2026 2027 2028 »
«
» ,
, 8-00 12-00 13-00 16-00 ,
25.11.2025 09-00 01.12.2025.
5. :
. .- «
»
;
. . - «
»
. . -
«
»
6. «
»
7. «
2028 » 2026 «
2027
».
«
»
»:
»:
. . . .



«

»

«

»

2025

2026

2027 2028

,

06.10.2003

131-

«

»,

20.03.2025

33-

«

»,

«

»,

«

»

11.10.2013

29 «

«

»,

.

**1.
2026**

2027 2028

1.

:

1) 2026

-

25128285,57 .

-

25274573,07 .

-

146287,50 .

2) 2027

«

»

5.

2026

2027 2028

1.

(

«

»

),

1) 2026

:

4

;

2)

2027

2028

5

2.

:

1) 2026

6

;

2)

2027

2028

7

3.

1

:

1)

) 2027

258700,00

;

) 2028

477000,00

;

2)

) 2026

0,00

;

) 2027

0,00

;

) 2028

0,00

.

4.

«

:

) 2026

10 000,00

.

) 2027

10 000,00

.

) 2028

10 000,00

.

6.

2026

2027 2028

1.

)	2026	3455800,00	;
)	2027	0,00	;
)	2028	0,00	.

7.

«
»,

«

»

1.

«

»

-	1	2027	0,0	.
			0,0	;
-	1	2028	0,0	.
			0,0	;
-	1	2029	0,0	;
			0,0	.

2.

-	2026	1462875,00	.
-	2027	1518475,00	.
-	2028	1578675,00	.

3.

-	2026	0,00	.
-	2027	0,00	.
-	2028	0,00	.

4.

«

»

2026

2027 2028

8

2026

2027 2028

«

»

5.

2026

2027

2028

«

»

«

»

- | | | | |
|----|------|--------|----|
| | | : | |
| 1) | 2026 | - 0,00 | .; |
| 2) | 2027 | - 0,00 | .; |
| 3) | 2028 | - 0,00 | . |

8.

10 1 2026

«

«

»»»:

»»»:

• •

• •

000 1 11 05000 00 0000 120	,	100 500,00	100 500,00	100 500,00
	(, ;)			
000 1 14 00000 00 0000 000		500,00	500,00	500,00
000 1 14 06000 00 0000 430	,	500,00	500,00	500,00
000 2 02 00000 00 0000 000		22 202 535,57	8 093 010,76	7 554 380,76
000 2 02 10000 00 0000 150		14 554 720,76	7 458 880,76	6 750 180,76
000 2 02 20000 00 0000 150	()	957 735,00	0,00	0,00
000 2 02 30000 00 0000 150		569 680,00	634 130,00	804 200,00
000 2 02 40000 00 0000 150		6 120 399,81	0,00	0,00
		25 128 285,57	11 129 960,76	10 711 730,76

«

»
2025

2026

2027 2028

		(.)		
		2026	2027	2028
000 01 00 00 00 00 0000 000		146 287,50	0,0	0,0
000 01 05 00 00 00 0000 000		146 287,50	0,0	0,0
000 01 05 00 00 00 0000 500		-25 128 285,57	-11 129 960,76	-10 711 730,76
000 01 05 02 00 00 0000 500		-25 128 285,57	-11 129 960,76	-10 711 730,76
000 01 05 02 01 00 0000 510		-25 128 285,57	-11 129 960,76	-10 711 730,76
000 01 05 02 01 10 0000 510		-25 128 285,57	-11 129 960,76	-10 711 730,76
000 01 05 00 00 00 0000 600		25 274 573,07	11 129 960,76	10 711 730,76
000 01 05 02 00 00 0000 600		25 274 573,07	11 129 960,76	10 711 730,76
000 01 05 02 01 00 0000 610		25 274 573,07	11 129 960,76	10 711 730,76
000 01 05 02 01 10 0000 610		25 274 573,07	11 129 960,76	10 711 730,76

	2110065010	300	140 495,00		
" -	2120000000		4 977 789,17		
"	2120011100		4 949 789,17		
"	2120011100	100	3 517 000,00		
() ,	2120011100	200	1 407 139,17		
	2120011100	800	25 650,00		
	2120020010		5 000,00		
, ()	2120020010	200	5 000,00		
-	2120020500		23 000,00		
, ()	2120020500	200	23 000,00		
"	2200000000		7 580 308,90		
"	2220000000		7 580 308,90		
	2220020680		492 500,00		
, ()	2220020680	200	492 500,00		
	2220040010		4 684 644,73		
, ()	2220040010	200	4 684 644,73		
	2220043200		362 608,00		
, ()	2220043200	200	362 608,00		

()	2220044000		1 073 147,08		
, ()	2220044000	200	1 073 147,08		
	22200S2000		909 090,91		
, ()	22200S2000	200	909 090,91		
	22200S3300		58 318,18		
, ()	22200S3300	200	58 318,18		
" "	2300000000		3 500 800,00		
, ,	2300020140		45 000,00		
, ()	2300020140	200	45 000,00		
,	2300040040		2 878 000,00		
	2300040040	500	2 878 000,00		
,	2300040060		552 800,00		
	2300040060	500	552 800,00		
,	2300040070		25 000,00		
	2300040070	500	25 000,00		

" "	2400000000		2 505 500,00		
	2400020520		1 669 500,00		
, ()	2400020520	200	1 669 500,00		
	2400020570		16 000,00		
, ()	2400020570	200	16 000,00		
	2400020930		820 000,00		
, ()	2400020930	200	820 000,00		
	6000000000		589 680,00		
	6090000000		589 680,00		
	6090020030		10 000,00		
	6090020030	800	10 000,00		
, ()	6090051180		569 680,00		
() , ,	6090051180	100	425 000,00		
, ()	6090051180	200	144 680,00		
	6090090010		10 000,00		
	6090090010	800	10 000,00		
			25 274 573,07		

2025

" (")

2027 2028

			2027	2028
1	2	3	4	5
"	2100000000		7 824 130,76	7 017 530,76
"	2110000000		6 120 495,00	6 120 495,00
	2110000020		1 492 000,00	1 492 000,00
() ,	2110000020	100	1 492 000,00	1 492 000,00
	2110000030		60 000,00	60 000,00
() ,	2110000030	100	60 000,00	60 000,00
	2110000060		4 428 000,00	4 428 000,00
() ,	2110000060	100	4 251 000,00	4 251 000,00

, ()	2110000060	200	172 000,00	172 000,00
	2110000060	800	5 000,00	5 000,00
	2110065010		140 495,00	140 495,00
	2110065010	300	140 495,00	140 495,00
" - "	2120000000		1 703 635,76	897 035,76
" "	2120011100		1 675 635,76	869 035,76
() , ,	2120011100	100	1 675 635,76	869 035,76
	2120020010		5 000,00	5 000,00
, ()	2120020010	200	5 000,00	5 000,00
-	2120020500		23 000,00	23 000,00
, ()	2120020500	200	23 000,00	23 000,00
" "	2200000000		492 500,00	492 500,00
" "	2220000000		492 500,00	492 500,00
	2220020680		492 500,00	492 500,00
, ()	2220020680	200	492 500,00	492 500,00
" "	2300000000		45 000,00	45 000,00
, ,	2300020140		45 000,00	45 000,00
, ,	2300020140	200	45 000,00	45 000,00

()				
"	2400000000		1 855 500,00	1 855 500,00
"	2400020520		1 669 500,00	1 669 500,00
,	2400020520	200	1 669 500,00	1 669 500,00
()				
	2400020570		16 000,00	16 000,00
,	2400020570	200	16 000,00	16 000,00
()				
	2400020930		170 000,00	170 000,00
,	2400020930	200	170 000,00	170 000,00
()				
	6000000000		654 130,00	824 200,00
	6090000000		654 130,00	824 200,00
	6090020030		10 000,00	10 000,00
	6090020030	800	10 000,00	10 000,00
	6090051180		634 130,00	804 200,00
,				
() ,	6090051180	100	425 000,00	425 000,00
,				
()	6090051180	200	209 130,00	379 200,00
	6090090010		10 000,00	10 000,00
	6090090010	800	10 000,00	10 000,00
			10 871 260,76	10 234 730,76

6					
"					
2025					
2026					
		,			,
1	2	3	4	5	6
"	911		0000000000		25 214 573,07
"	911	01 00	0000000000		11 732 789,17
	911	01 02	0000000000		1 492 000,00
"	911	01 02	2100000000		1 492 000,00
"	911	01 02	2110000000		1 492 000,00
	911	01 02	2110000020		1 492 000,00
() , ,	911	01 02	2110000020	100	1 492 000,00
	911	01 04	0000000000		4 428 000,00

"	911	01 04	2100000000		4 428 000,00
"	911	01 04	2110000000		4 428 000,00
"	911	01 04	2110000060		4 428 000,00
() , ,	911	01 04	2110000060	100	4 251 000,00
(,)	911	01 04	2110000060	200	172 000,00
	911	01 04	2110000060	800	5 000,00
	911	01 11	0000000000		10 000,00
	911	01 11	6000000000		10 000,00
	911	01 11	6090000000		10 000,00
	911	01 11	6090020030		10 000,00
	911	01 11	6090020030	800	10 000,00
	911	01 13	0000000000		5 802 789,17
"	911	01 13	2100000000		4 972 789,17
" " -	911	01 13	2120000000		4 972 789,17
"	911	01 13	2120011100		4 949 789,17
"	911	01 13	2120011100	100	3 517 000,00
() , ,	911	01 13	2120011100	200	1 407 139,17
(,)	911	01 13	2120011100		

	911	01 13	2120011100	800	25 650,00
-	911	01 13	2120020500		23 000,00
() ,	911	01 13	2120020500	200	23 000,00
" "	911	01 13	2400000000		820 000,00
	911	01 13	2400020930		820 000,00
() ,	911	01 13	2400020930	200	820 000,00
	911	01 13	6000000000		10 000,00
	911	01 13	6090000000		10 000,00
	911	01 13	6090090010		10 000,00
	911	01 13	6090090010	800	10 000,00
	911	02 00	0000000000		569 680,00
	911	02 03	0000000000		569 680,00
	911	02 03	6000000000		569 680,00
	911	02 03	6090000000		569 680,00
	911	02 03	6090051180		569 680,00
, () ,	911	02 03	6090051180	100	425 000,00
, () ,	911	02 03	6090051180	200	144 680,00
	911	03 00	0000000000		16 000,00
	911	03 10	0000000000		16 000,00

"	"	911	03 10	2400000000		16 000,00
		911	03 10	2400020570		16 000,00
()	,	911	03 10	2400020570	200	16 000,00
		911	04 00	0000000000		4 684 644,73
	()	911	04 09	0000000000		4 684 644,73
"	"	911	04 09	2200000000		4 684 644,73
"	"	911	04 09	2220000000		4 684 644,73
		911	04 09	2220040010		4 684 644,73
()	,	911	04 09	2220040010	200	4 684 644,73
-		911	05 00	0000000000		4 565 164,17
		911	05 02	0000000000		1 073 147,08
"	"	911	05 02	2200000000		1 073 147,08
"	"	911	05 02	2220000000		1 073 147,08
	()	911	05 02	2220044000		1 073 147,08
()	,	911	05 02	2220044000	200	1 073 147,08
		911	05 03	0000000000		3 492 017,09
"	"	911	05 03	2200000000		1 822 517,09
"	"	911	05 03	2220000000		1 822 517,09
		911	05 03	2220020680		492 500,00

() ,	911	05 03	2220020680	200	492 500,00
	911	05 03	2220043200		362 608,00
() ,	911	05 03	2220043200	200	362 608,00
	911	05 03	22200S2000		909 090,91
() ,	911	05 03	22200S2000	200	909 090,91
	911	05 03	22200S3300		58 318,18
() ,	911	05 03	22200S3300	200	58 318,18
" "	911	05 03	2400000000		1 669 500,00
	911	05 03	2400020520		1 669 500,00
() ,	911	05 03	2400020520	200	1 669 500,00
	911	07 00	0000000000		557 800,00
,	911	07 05	0000000000		5 000,00
"	911	07 05	2100000000		5 000,00
" " -	911	07 05	2120000000		5 000,00
	911	07 05	2120020010		5 000,00
() ,	911	07 05	2120020010	200	5 000,00
	911	07 07	0000000000		552 800,00
" "	911	07 07	2300000000		552 800,00

	911	07 07	2300040060		552 800,00
,					
	911	07 07	2300040060	500	552 800,00
,	911	08 00	0000000000		2 923 000,00
	911	08 01	0000000000		2 149 100,00
"	911	08 01	2300000000		2 149 100,00
"					
,	911	08 01	2300020140		45 000,00
,					
()	911	08 01	2300020140	200	45 000,00
	911	08 01	2300040040		2 104 100,00
,					
	911	08 01	2300040040	500	2 104 100,00
,	911	08 04	0000000000		773 900,00
"	911	08 04	2300000000		773 900,00
"					
	911	08 04	2300040040		773 900,00
,					
	911	08 04	2300040040	500	773 900,00
	911	10 00	0000000000		140 495,00
	911	10 01	0000000000		140 495,00
"	911	10 01	2100000000		140 495,00
"					

"	911	10 01	2110000000		140 495,00
"	911	10 01	2110065010		140 495,00
	911	10 01	2110065010	300	140 495,00
	911	11 00	0000000000		25 000,00
	911	11 01	0000000000		25 000,00
"	911	11 01	2300000000		25 000,00
"	911	11 01	2300040070		25 000,00
,					
	911	11 01	2300040070	500	25 000,00
"	912		0000000000		60 000,00
"					
	912	01 00	0000000000		60 000,00
()	912	01 03	0000000000		60 000,00
"	912	01 03	2100000000		60 000,00
"	912	01 03	2110000000		60 000,00
"	912	01 03	2110000030		60 000,00
() ,	912	01 03	2110000030	100	60 000,00
,					
					25 274 573,07

2025

2027 2028

	1	2	3	4	5	6	
						2027	2028
"	911		0000000000			10 811 260,76	10 174 730,76
"	911	01 00	0000000000			7 808 635,76	7 002 035,76
	911	01 02	0000000000			1 492 000,00	1 492 000,00
"	911	01 02	2100000000			1 492 000,00	1 492 000,00
"	911	01 02	2110000000			1 492 000,00	1 492 000,00
"	911	01 02	2110000020			1 492 000,00	1 492 000,00
()	911	01 02	2110000020	100		1 492 000,00	1 492 000,00
,	911	01 04	0000000000			4 428 000,00	4 428 000,00

"	911	01 04	2100000000		4 428 000,00	4 428 000,00
"	911	01 04	2110000000		4 428 000,00	4 428 000,00
"	911	01 04	2110000060		4 428 000,00	4 428 000,00
()	911	01 04	2110000060	100	4 251 000,00	4 251 000,00
()	911	01 04	2110000060	200	172 000,00	172 000,00
	911	01 04	2110000060	800	5 000,00	5 000,00
	911	01 11	0000000000		10 000,00	10 000,00
	911	01 11	6000000000		10 000,00	10 000,00
	911	01 11	6090000000		10 000,00	10 000,00
	911	01 11	6090020030		10 000,00	10 000,00
	911	01 11	6090020030	800	10 000,00	10 000,00
	911	01 13	0000000000		1 878 635,76	1 072 035,76
"	911	01 13	2100000000		1 698 635,76	892 035,76
" -	911	01 13	2120000000		1 698 635,76	892 035,76
"	911	01 13	2120011100		1 675 635,76	869 035,76
()	911	01 13	2120011100	100	1 675 635,76	869 035,76

-	911	01 13	2120020500		23 000,00	23 000,00
(,)	911	01 13	2120020500	200	23 000,00	23 000,00
" "	911	01 13	2400000000		170 000,00	170 000,00
	911	01 13	2400020930		170 000,00	170 000,00
(,)	911	01 13	2400020930	200	170 000,00	170 000,00
	911	01 13	6000000000		10 000,00	10 000,00
	911	01 13	6090000000		10 000,00	10 000,00
	911	01 13	6090090010		10 000,00	10 000,00
	911	01 13	6090090010	800	10 000,00	10 000,00
	911	02 00	0000000000		634 130,00	804 200,00
	911	02 03	0000000000		634 130,00	804 200,00
	911	02 03	6000000000		634 130,00	804 200,00
	911	02 03	6090000000		634 130,00	804 200,00
	911	02 03	6090051180		634 130,00	804 200,00
, ()	911	02 03	6090051180	100	425 000,00	425 000,00
, , (,)	911	02 03	6090051180	200	209 130,00	379 200,00
	911	03 00	0000000000		16 000,00	16 000,00

	911	03 10	0000000000		16 000,00	16 000,00
,						
"	911	03 10	2400000000		16 000,00	16 000,00
"						
	911	03 10	2400020570		16 000,00	16 000,00
(,)	911	03 10	2400020570	200	16 000,00	16 000,00
-						
	911	05 00	0000000000		2 162 000,00	2 162 000,00
	911	05 03	0000000000		2 162 000,00	2 162 000,00
"	911	05 03	2200000000		492 500,00	492 500,00
"						
"	911	05 03	2220000000		492 500,00	492 500,00
"						
	911	05 03	2220020680		492 500,00	492 500,00
(,)	911	05 03	2220020680	200	492 500,00	492 500,00
"						
"	911	05 03	2400000000		1 669 500,00	1 669 500,00
"						
	911	05 03	2400020520		1 669 500,00	1 669 500,00
(,)	911	05 03	2400020520	200	1 669 500,00	1 669 500,00
	911	07 00	0000000000		5 000,00	5 000,00
,	911	07 05	0000000000		5 000,00	5 000,00
"						
"	911	07 05	2100000000		5 000,00	5 000,00
"						
" -	911	07 05	2120000000		5 000,00	5 000,00
"						

	911	07 05	2120020010		5 000,00	5 000,00
(,)	911	07 05	2120020010	200	5 000,00	5 000,00
,	911	08 00	0000000000		45 000,00	45 000,00
	911	08 01	0000000000		45 000,00	45 000,00
" "	911	08 01	2300000000		45 000,00	45 000,00
, ,	911	08 01	2300020140		45 000,00	45 000,00
(,)	911	08 01	2300020140	200	45 000,00	45 000,00
	911	10 00	0000000000		140 495,00	140 495,00
	911	10 01	0000000000		140 495,00	140 495,00
" "	911	10 01	2100000000		140 495,00	140 495,00
" "	911	10 01	2110000000		140 495,00	140 495,00
	911	10 01	2110065010		140 495,00	140 495,00
	911	10 01	2110065010	300	140 495,00	140 495,00
" "	912		0000000000		60 000,00	60 000,00
	912	01 00	0000000000		60 000,00	60 000,00
()	912	01 03	0000000000		60 000,00	60 000,00
" "	912	01 03	2100000000		60 000,00	60 000,00

"	912	01 03	2110000000		60 000,00	60 000,00
"	912	01 03	2110000030		60 000,00	60 000,00
()	912	01 03	2110000030	100	60 000,00	60 000,00
,						
					10 871 260,76	10 234 730,76

«

»
2025

» 2026

«

2027 2028

/		()		
		2026	2027	2028
1	« »,	0,0	0,0	0,0
	:	0,0	0,0	0,0
		0,0	0,0	0,0
		0,0	0,0	0,0
2	, ,	0,0	0,0	0,0
	:	0,0	0,0	0,0
		0,0	0,0	0,0
		0,0	0,0	0,0
3	, « »	0,0	0,0	0,0
	:	0,0	0,0	0,0
		0,0	0,0	0,0
		0,0	0,0	0,0

/

.

1

1

. , .14 : . ,

«

»

2

24

2025

18 «

10

2026

2027 2028

»

«

»

3

24.11.2025

16 «

34

«

2026

2027 2028

»»