

«

»



**11-3 (429)**

19                      2025 .

» « »  
.39.42 -6 , -  
0,4 -94  
, .59, .1, : 34 , . ,  
37:15:013308:124, :  
, . , . 59.  
[www.rodniki-37.ru](http://www.rodniki-37.ru)  
« » - « ».  
,  
,  
**03.12.2025** .,  
( )  
, ( ).  
« »  
,  
: 09-00 16-00,  
. 12-00 13-00. , .8 .9, :  
:(49336) 2-16-57.

## ГРАФИЧЕСКОЕ ОПИСАНИЕ

**местоположения границ населенных пунктов, территориальных зон, особо охраняемых природных территорий, зон с особыми условиями использования территории**

**Зона публичного сервитута, устанавливаемого в целях строительства ЛЭП-6кВ, ЛЭП-0,4кВ и установки КТП-94 для технологического присоединения среднеэтажной жилой застройки, расположенной по адресу: Ивановская область, г. Родники, ул. Осипенко, д.59, корп.1, земельный участок с кадастровым номером 37:15:013308:124**

(наименование объекта, местоположение границ которого описано (далее - объект))

### Раздел 1

#### Сведения об объекте

№ п/п	Характеристики объекта	Описание характеристик
1	2	3
1.	Местоположение объекта	155252, Ивановская область, район Родниковский, город Родники
2.	Площадь объекта +/- величина погрешности определения площади (Р +/- Дельта Р)	34 +/- 1 м <sup>2</sup>
3.	Иные характеристики объекта	-

## Раздел 2

### Сведения о местоположении границ объекта

1. Система координат МСК-37

2. Сведения о характерных точках границ объекта

Обозначение характерных точек границ	Координаты, м		Метод определения координат характерной точки	Средняя квадратическая погрешность положения характерной точки (Mt), м	Описание обозначения точки на местности (при наличии)
	X	Y			
1	2	3	4	5	6
<b>:124/чзу1</b>					
н1	317340.95	2258903.13	Аналитический метод	0.1	Закрепление отсутствует
н2	317341.42	2258904.71	Аналитический метод	0.1	Закрепление отсутствует
н3	317339.43	2258905.30	Аналитический метод	0.1	Закрепление отсутствует
н4	317338.18	2258901.12	Аналитический метод	0.1	Закрепление отсутствует
н5	317349.71	2258900.37	Аналитический метод	0.1	Закрепление отсутствует
н6	317350.18	2258902.46	Аналитический метод	0.1	Закрепление отсутствует
н1	317340.95	2258903.13	Аналитический метод	0.1	Закрепление отсутствует
<b>:124/чзу2</b>					
н7	317354.02	2258951.66	Аналитический метод	0.1	Закрепление отсутствует
н8	317353.31	2258949.28	Аналитический метод	0.1	Закрепление отсутствует
н9	317355.30	2258948.69	Аналитический метод	0.1	Закрепление отсутствует
н10	317356.01	2258951.07	Аналитический метод	0.1	Закрепление отсутствует
н7	317354.02	2258951.66	Аналитический метод	0.1	Закрепление отсутствует

3. Сведения о характерных точках части (частей) границы объекта

Обозначение характерных точек части границы	Координаты, м		Метод определения координат характерной точки	Средняя квадратическая погрешность положения характерной точки (Mt), м	Описание обозначения точки на местности (при наличии)
	X	Y			
1	2	3	4	5	6
-	-	-	-	-	-

### Раздел 3

#### Сведения о местоположении измененных (уточненных) границ объекта

1. Система координат -

2. Сведения о характерных точках границ объекта

Обозначение характерных точек границ	Существующие координаты, м		Измененные (уточненные) координаты, м		Метод определения координат характерной точки	Средняя квадратическая погрешность положения характерной точки (Mt), м	Описание обозначения точки на местности (при наличии)
	X	Y	X	Y			
1	2	3	4	5	6	7	8
-	-	-	-	-	-	-	

3. Сведения о характерных точках части (частей) границы объекта

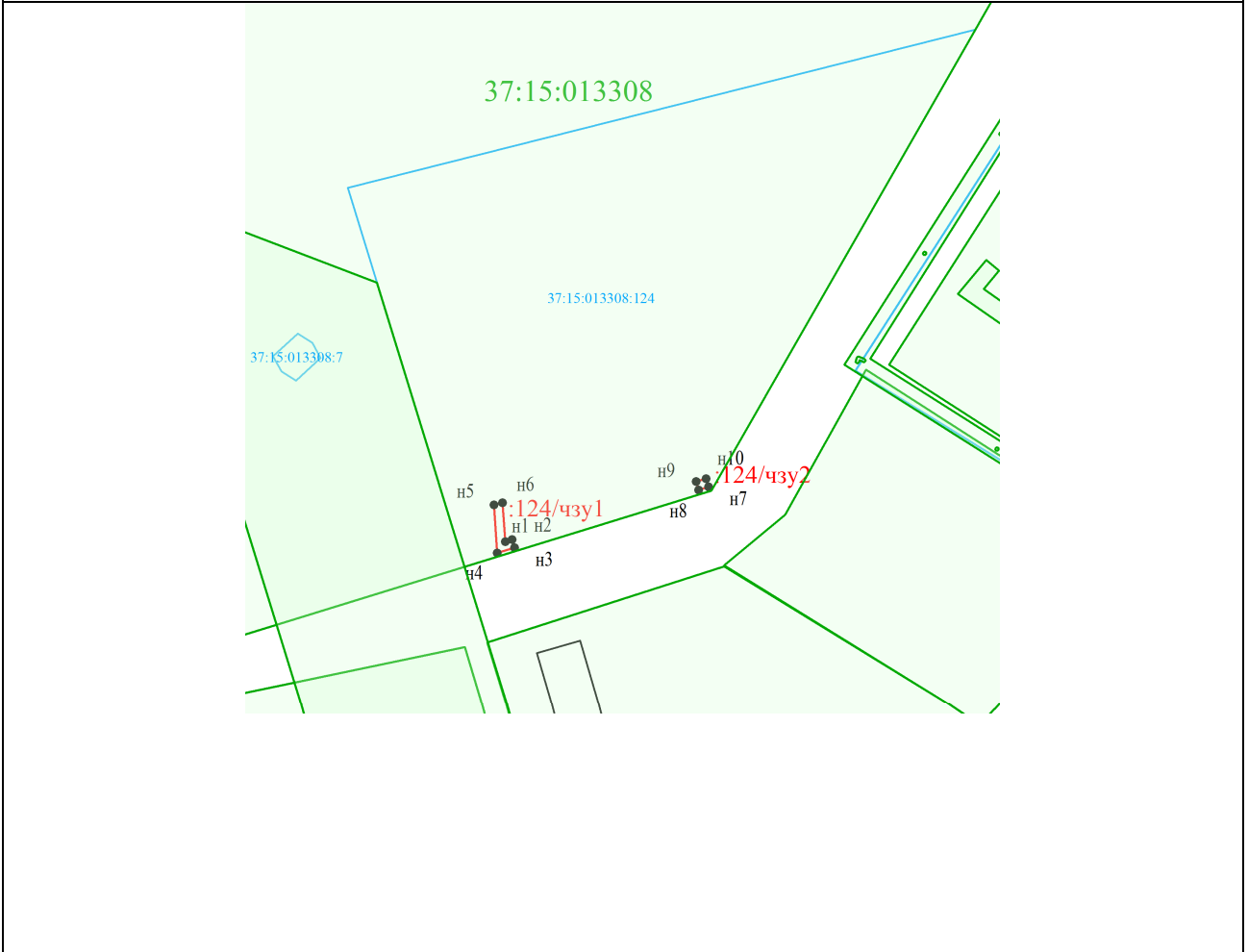
Обозначение характерных точек части границы	Существующие координаты, м		Измененные (уточненные) координаты, м		Метод определения координат характерной точки	Средняя квадратическая погрешность положения характерной точки (Mt), м	Описание обозначения точки на местности (при наличии)
	X	Y	X	Y			
1	2	3	4	5	6	7	8
-	-	-	-	-	-	-	

**ГРАФИЧЕСКОЕ ОПИСАНИЕ**  
**местоположения границ населенных пунктов, территориальных зон, особо охраняемых природных территорий, зон с особыми условиями использования территории**





**Зона публичного сервитута, устанавливаемого в целях строительства ЛЭП-6кВ, ЛЭП-0,4кВ и установки КТП-94 для технологического присоединения среднеэтажной жилой застройки, расположенной по адресу: Ивановская область, г. Родники, ул. Осипенко, д.59, корп.1, земельный участок с кадастровым номером 37:15:013308:124**

(наименование объекта землеустройства)

**План границ объекта землеустройства**



**Масштаб 1 : 2000**

<b>Условные обозначения:</b>	
	- границы объекта землеустройства
 н1	- характерная точка границ объекта землеустройства
	- границы кадастрового квартала
	- границы земельных участков
37:15:013308	- номер кадастрового квартала
37:15:013308:124	- кадастровый номер земельного участка



«

»

«

»

17.11.2025

14

«

»

20.03.2025 33-

«

. 25

18.11.2014 86-

«

»,

»,

«

»,

«

» 22.09.2025

9 «

«

»,

«

»

:

1.

«

»

2.

.

.

3.

«

»

«

»

<https://filisovskoe-r24.gosweb.gosuslugi.ru/>

«

«

»

»

\_\_\_\_\_ . . .

\_\_\_\_\_ . . .



## **ПОСТАНОВЛЕНИЕ**

**Главы**

**Родниковского муниципального района Ивановской области**

от 17.11.2025 № 03

**О назначении публичных слушаний по проекту решения Совета Родниковского муниципального района Ивановской области «О районном бюджете на 2026 год и на плановый период 2027 и 2028 годов»**

В соответствии с Федеральными законами от 06.10.2003 № 131-ФЗ «Об общих принципах организации местного самоуправления в Российской Федерации», от 20.03.2025 № 33-ФЗ «Об общих принципах организации местного самоуправления в единой системе публичной власти», Уставом Родниковского муниципального района Ивановской области, Положением о порядке организации и проведения публичных слушаний в муниципальном образовании «Родниковский муниципальный район», утвержденным решением Совета муниципального образования «Родниковский муниципальный район» от 03.12.2020 № 23,

**постановляю:**

1. Назначить по инициативе Главы Родниковского муниципального района Ивановской области проведение публичных слушаний по вопросу обсуждения проекта решения Совета Родниковского муниципального района Ивановской области «О районном бюджете на 2026 год и на плановый период 2027 и 2028 годов» (далее – проект районного бюджета на 2026 год и на плановый период 2027 и 2028 годов)
2. Определить дату и место проведения публичных слушаний **26 ноября 2025 года в 10-00** в очном формате по адресу: г. Родники, ул. Советская, д. 6. каб.9.
3. Определить местонахождение проекта решения по адресу: г. Родники, ул. Советская, д. 10, кабинет № 11 (2 этаж), Финансовое управление администрации Родниковского муниципального района Ивановской области и в сети Интернет на официальном сайте Родниковского муниципального района [https://rodniki-37.ru/economika/finansy\\_byudzhet/byudzhet\\_rayona/](https://rodniki-37.ru/economika/finansy_byudzhet/byudzhet_rayona/).

4. Провести регистрацию участников публичных слушаний 26 ноября 2025 года с 09-00 до 10-00 часов по адресу проведения публичных слушаний.

5. Подготовка и организация публичных слушаний возлагается на заместителя главы администрации Родниковского муниципального района Ивановской области, начальника Финансового управления и аппарат Совета Родниковского муниципального района Ивановской области.

6. Предложения и замечания по внесенному проекту решения принимаются Финансовым управлением администрации Родниковского муниципального района Ивановской области по адресу: г. Родники, ул. Советская, д. 10 кабинет 11 (2 этаж) ежедневно с 9-00 до 12-00 часов и с 13-00 до 16-00 часов, кроме выходных и праздничных дней, в срок до 15-00 часов 25 ноября 2025 года.

Поданные предложения регистрируются и обобщаются Финансовым управлением администрации Родниковского муниципального района Ивановской области.

7. Настоящее постановление вступает в силу со дня его подписания.

8. Опубликовать настоящее постановление и проект решения в Информационном бюллетене «Сборник нормативных актов Родниковского района» и разместить в сети Интернет на официальном сайте Родниковского муниципального района <http://www.rodniki-37.ru>.

9. Информацию о проведении публичных слушаний по проекту решения опубликовать в газете «Родниковский рабочий».

10. Контроль за исполнением настоящего постановления возложить на заместителя главы администрации Родниковского муниципального района Ивановской области, начальника Финансового управления.

**Глава Родниковского муниципального района  
Ивановской области**

**А.Ю. Суханова**

/

.

**1**

**1**

: . , . , .59

«

»

**2**

17.11.2025 14 «

**6**

«

»

**3**

17.11.2025 03 «

**8**

2026

«  
2027 2028  
»»