

«

»



**8-2 (426)**

08

2025 .

-

- 2025 -

## ИЗВЕЩЕНИЕ

2100 . . , 37:15:040803:2,  
» «  
» : , ,  
/ ,  
09.09.2025. :  
. , .8, .9, 09-00 16-00,  
12-00 13-00 ( ).  
: (49336) 2-16-57.

20 ( )  
37:15:012013:24, 912 . . ,

« » ,

: , . « » , 24.

09.09.2025 . , .

. : , .8, .6, 09-00 16-00 ( , . ,  
12-00 13-00). : (49336) 2-16-57.

20 ( )  
1077 . ., «  
»,  
« ( 1), : ,  
37:15:030205.

09.09.2025 . ,  
.  
:  
.8, .6, 09-00 16-00, ( ' ' ' 12-00 13-  
00). : (49336) 2-16-57.



Масштаб 1:500  
Графическая информация на картографической основе  
Система координат - МСК-37.



Объект: "Распределительный газопровод д. Мостищи"  
Адрес (местоположение): д. Мостищи  
Кадастровый номер земельного участка (при наличии): 37:15:020914:569  
Номер кадастрового квартала: 37:15:020914  
Площадь, предполагаемая для использования: ЗУ 1 - 239,63 кв.м.;  
Категория земель (при наличии): Земли сельскохозяйственного назначения

Условные обозначения:

- граница учтенного земельного участка
- образуемая часть земельного участка (сервитут)
- граница кадастрового квартала

Условный номер земельного участка: ЗУ 1		
Площадь земельного участка 239,63 м2		
Обозначение характерных точек границ	Координаты, м	
	Х	У
1	317817.14	2250778.26
2	317820.04	2250757.10
3	317754.60	2250745.45
4	317754.60	2250745.47
5	317814.52	2250760.47
6	317812.17	2250777.57

Сведения об обеспеченности подъездными путями к объекту: земли общего пользования

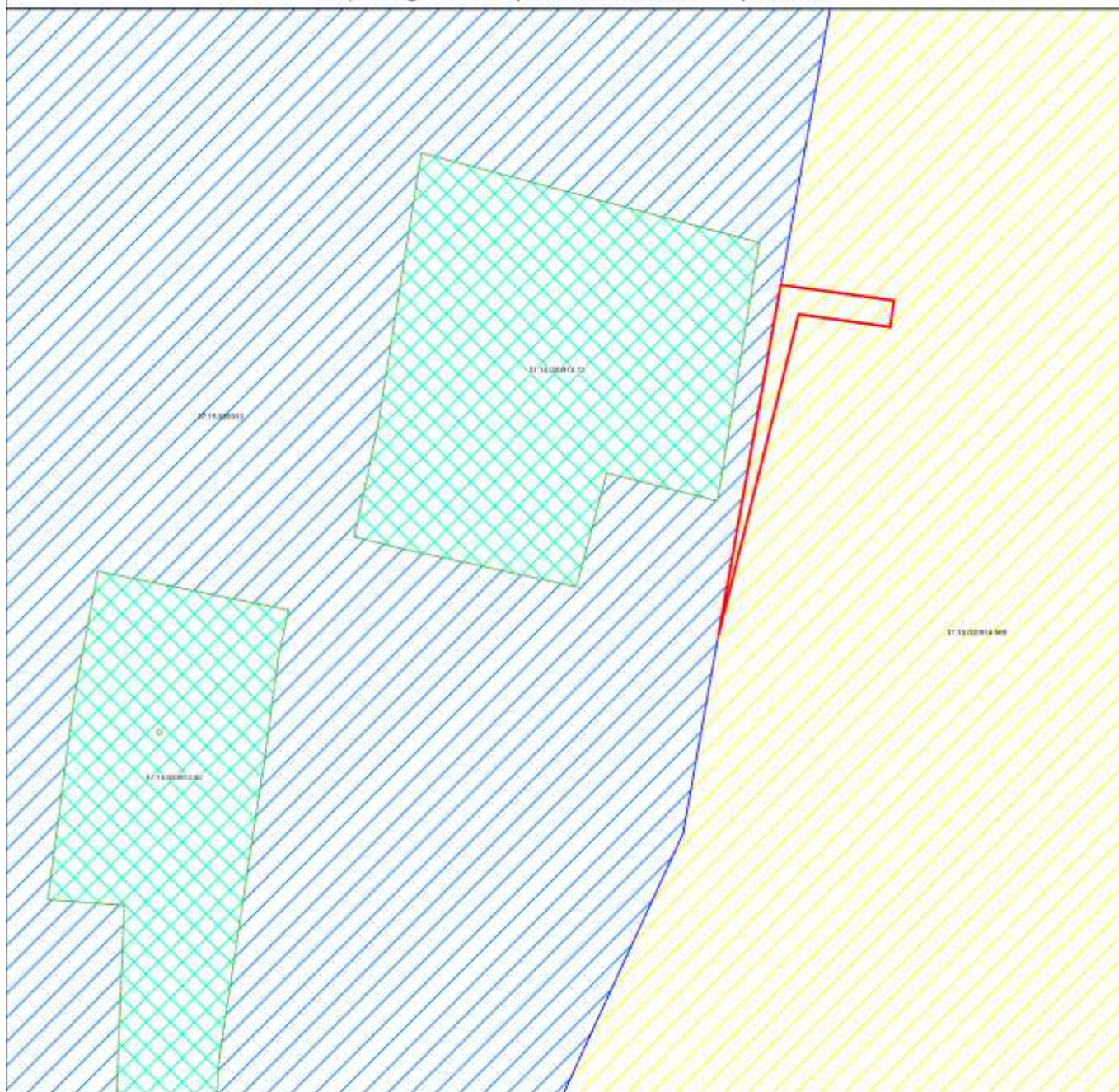
Сведения об охраняемых объектах (природных, объектах культурного наследия и т.п.):  
- отсутствуют.

Сведения об охранных, санитарно-защитных и иных ( в том числе проектируемых) зонах с особыми условиями использования территорий, которые установлен в границах предполагаемого размещения объекта: - отсутствуют







Сведения об инженерных сетях, коммуникациях и сооружениях, которые расположены на землях или земельном участке:- отсутствуют

Сведения об объектах недвижимости, которые расположены на землях или земельном участке (в том числе кадастровый или иной номер): - отсутствуют.

Схема расположения границ (сфера действия) публичного сервитута для размещения газопровода



Масштаб 1:500

-  — Земли, находящиеся в муниципальной собственности
-  — Земли, находящиеся в частной собственности
-  — Земельный участок, в отношении части которого испрашивается публичный сервитут
-  — Граница публичного сервитута
-  — Газифицируемый земельный участок
-  — Существующий газопровод



## VI

07.08.2025 .

81

5 179.4

,

,

:

1.

2.

3.

«

18.07.2013 44 «

»:

«  
16.04.2015 12 «

»;

«

»,

18.07.2013 44»;

05.12.2023 70 «

«

»

«  
18.07.2013 44».

»,  
« »

4.

5.

6.

«

».

\_\_\_\_\_ . .

\_\_\_\_\_ . .

1.

1.1.

( - ).

1.2.

- ,

.

2.

2.1.

:

1)

, , ( , ) ,

;

,

;

( )

.

2)

:

- ,

;

- ( ) , ;

- , ;

- ( ) ;

- ;

- , , , ;

1.2. ;

- , , . 1.2 , ;

- , ( , ), , ( ) , ; ;

- , , , ;

- , , ;

- , , , ;

- , , , ;

- ;

- , , , ;

- ;

2.2.

3.

3.1.

-

-

-

-

-

-

-

3.2.





VI

07.08.2025 .

83

27.06.2025 335/01-02  
«  
» ( « 1077762014110, 7708652888,  
: 107078, . . . .  
, . - , .11/1)  
, .63 20.03.2025 33- « . . »  
», . . 215, 582 ,  
«  
», «  
» 25.05.2017 38,  
:  
1. « »  
37:15:011002:166,  
.21. , . , . ,  
2. «  
».  
3. .

\_\_\_\_\_ . . .

\_\_\_\_\_ . . .



## VI

07.08.2025 .

84

»,  
: , . , .49, .3  
20.03.2025 33- «

»,

«

»,  
«

» 23.05.2024 25,

:

1.

37:15:030205:451, 35,3 . ..

: , . , .49, .3 , ,

29.07.1998 . 135-

«

».

2.

«

».

3.

.

\_\_\_\_\_ . .

\_\_\_\_\_ . .

/

.

**1**

: , 2100 ' . . , , .

**1**

**2**

: 912 . . , . , . , 24,

**2**

**3**

: , 1077 ' . . , . , .

**3**

**4**

« . » :

**4**

**5**

07.08.2025 . 81 «

**7**

»

**6**

07.08.2025 82 «

**12**

»

**7**

07.08.2025 83 «

**13**

»

**8**

07.08.2025 84 «

**14**

, .49, .3» , , . , . :