



ПОСТАНОВЛЕНИЕ

**Администрации
муниципального образования «Родниковский муниципальный район»
Ивановской области**

от 27.09.2022 № 1220

О публикации сообщения о возможном установлении публичного сервитута в целях размещения объектов электросетевого хозяйства ЭСК с кадастровым номером 37:00:000000:14871, расположенного в границах г. Родники Ивановской области

Рассмотрев ходатайство от 15.09.2022г. №001/486 АО «Объединенные электрические сети» (ИНН 3706016431, ОГРН 1093706000960, юридический адрес: г. Иваново, ул. Новая, д.15), в лице генерального директора Смирнова Бориса Вячеславовича, об установлении публичного сервитута для размещения объектов электросетевого хозяйства электросетевого комплекса с кадастровым номером №37:00:000000:14871, в отношении земель и частей земельных участков, расположенных в границах г.Родники Ивановской области, руководствуясь ст.39.42 Земельного Кодекса Российской Федерации, Администрация муниципального образования «Родниковский муниципальный район»

постановляет:

1. Утвердить сообщение о возможном установлении публичного сервитута в отношении частей 34 земельных участков в целях размещения объектов электросетевого хозяйства (Электросетевого комплекса с кадастровым номером 37:00:000000:14871), расположенных в границах г. Родники Ивановской области (приложение).

2. Опубликовать настоящее постановление в информационном бюллетене «Сборник нормативных актов Родниковского района».

3. Разместить сообщение, утвержденное пунктом 1 настоящего постановления, на официальном Интернет-сайте администрации муниципального образования «Родниковский муниципальный район» - www.rodniki-37.ru и на информационных тумбах г. Родники.

4. Контроль за исполнением настоящего постановления возложить на заместителя Главы администрации муниципального образования «Родниковский муниципальный район», начальника отдела экономического развития и торговли.

**Глава муниципального образования
«Родниковский муниципальный район»**

А.В. Пахолков

СООБЩЕНИЕ

Администрация муниципального образования «Родниковский муниципальный район» на основании ходатайства АО «Объединенные электрические сети» в соответствии с п.39.42 Земельного кодекса Российской Федерации сообщает о возможном установлении публичного сервитута для эксплуатации объектов электросетевого хозяйства в отношении частей нижеследующих земельных участков:

№ п/п	Кадастровый номер земельного участка	Адрес земельного участка: Ивановская область, г. Родники, ...	Цель установления публичного сервитута
1	37:15:011904:8	мкр. Южный, д.8	Размещение объектов электросетевого хозяйства: воздушная линия электропередачи ВЛ-0,4 кВ ТП-44
2	37:15:011904:20	мкр. Южный	
3	37:15:012101:5	Коллективный сад 2, Участок 5	
4	37:15:012101:11	Коллективный сад 2, Участок 11	
5	37:15:012101:12	Коллективный сад 2, Участок 12	
6	37:15:012101:23	Коллективный сад 2, Участок 23	
7	37:15:012101:35	Коллективный сад 2, Участок 35	
8	37:15:012101:43	Коллективный сад 2, Участок 43	
9	37:15:012101:105	Коллективный сад 2, Участок 105	
10	37:15:011801:48	Коллективный сад 5, Участок 48	
11	37:15:011801:53	Коллективный сад 5, Участок 53	
12	37:15:011801:55	Коллективный сад 5, Участок 55	
13	37:15:011801:79	Коллективный сад 5, Участок 79	
14	37:15:011801:82	Коллективный сад 5, Участок 82	
15	37:15:011801:106	Коллективный сад 5, Участок 106	
16	37:15:011801:107	Коллективный сад 5, Участок 107	
17	37:15:011801:108	Коллективный сад 5, Участок 108	
18	37:15:000000:42 (37:15:011803:23, 37:15:011803:24)	-	Размещение объектов электросетевого хозяйства: воздушная линия электропередачи ВЛ-0,4 кВ ТП-1
19	37:15:011803:49	ул. Любимова, д.55А	
20	37:15:011701:25	ул. Советская, д.24	
21	37:15:011701:32	ул. Советская, д.10А	Размещение объектов электросетевого хозяйства: воздушная линия электропередачи ВЛ-0,4 кВ КТП-43
22	37:15:011701:182	ул. Советская, д.20	
23	37:15:011701:617	ул. Советская, д.26	
24	37:15:011515:2	ул. Маяковского, д.12	Размещение объектов электросетевого хозяйства: воздушная линия электропередачи ВЛ-0,4 кВ ТП-21
25	37:15:011515:4	ул. Марии Ульяновой, д.7А	
26	37:15:011515:7	ул. Маяковского, д.4	
27	37:15:011515:205	ул. Марии Ульяновой, д.7Б	
28	37:15:013201:32	Коллективный сад 15, Участок 32	

№ п/п	Кадастровый номер земельного участка	Адрес земельного участка: Ивановская область, г. Родники, ...	Цель установления публичного сервитута
29	37:15:000000:660	-	Размещение объектов электросетевого хозяйства: кабельно-воздушная линия электропередачи КВЛ-0,4 кВ от ТП-69; кабельная линия электропередачи КЛ-10 кВ ф.101 и ф.108 РП-3-ТП-69; трансформаторная подстанция ТП-69
30	37:15:013301:33	-	
31	37:15:013301:34	пр. Скрыловский, д.6	
32	37:15:013301:35	пр. Скрыловский, д.8	
33	37:15:013301:36	пр. Скрыловский, д.7	
34	37:15:013306:37	ул. Космонавтов, д.2	

Схемы расположения границ публичных сервитутов также размещены на официальном сайте Родниковского муниципального района www.Rodniki-37.ru в разделе «Экономика и финансы» - «Публичные сервитуты».

Правообладатели земельных участков, в отношении которых испрашивается публичный сервитут, если их права не зарегистрированы в Едином государственном реестре недвижимости, в срок до 12.10.2022г., могут подать в Администрацию, заявления об учете их прав (обременений прав) на земельные участки с приложением копий документов, подтверждающих эти права (обременения прав).

Ознакомиться с ходатайством АО «ОЭС» и схемами расположения границ устанавливаемого публичного сервитута, подать заявления об учете из прав можно по адресу: Ивановская область, Ивановская область, г. Родники, ул. Советская, д.8 каб.9, по рабочим дням с 09-00 до 16-00, перерыв на обед с 12-00 до 13-00. Телефон для справок: (49336) 2-16-57.

Схема расположения границ (сферы действия) публичного сервитута

устанавливаемого в целях размещения объекта электросетевого хозяйства (ВЛ-0,4кВ ТП-44 ЭСК г.Фурманова, г. Комсомольска, Южского, Ивановского, Кохомского, Шуйского, Пучежского, Родниковского, Кинешемского районов Ивановской области (кадастровый номер 37:00:000000:14871) на земельные участки 37:15:011904:20, 37:15:011904:8, 37:15:012101:11, 37:15:012101:5, 37:15:012101:12, 37:15:012101:105, 37:15:012101:35, 37:15:012101:43, 37:15:012101:23 в кадастровом квартале 37:15:012101, 37:15:011904

Адрес (местоположение): обл. Ивановская, р-н Родниковский, г. Родники, мкр. Южный, дом 8, Коллективный сад №2

Площадь планируемого публичного сервитута: 2638 кв.м., из них в кад. квартале 37:15:012101 – 2377 кв.м., 37:15:011904 – 46 кв.м., на ЗУ с К№ 37:15:011904:20 – 1 кв.м., 37:15:011904:8 – 44 кв.м., 37:15:012101:11 – 39 кв.м., 37:15:012101:5 – 11 кв.м., 37:15:012101:12 – 1 кв.м., 37:15:012101:105 – 17 кв.м., 37:15:012101:35 – 12 кв.м., 37:15:012101:43 – 21 кв.м., 37:15:012101:23 – 8 кв.м.

Категория земель: земли населенных пунктов



Условные обозначения:

- зона планируемой границы сферы действия публичного сервитута

- границы существующих земельных участков

37:15:010719:9- кадастровый номер земельного участка

37:15:010719- номер кадастрового квартала

• - характерная точка границы, сведения о которой достаточны для определения ее местоположения

n1, n2, n3...- номер характерной точки границы, сведения о которой достаточны для определения ее местоположения

Масштаб 1:1000

Сведения о земельном участке

Кадастровый номер участка	Разрешенное использование	Площадь земельного участка
1	2	3
37:15:011904:20	Для размещения теплового пункта №3	82
37:15:011904:8	Для размещения многоэтажного жилого дома	1164
37:15:012101:11	Для коллективного садоводства	583
37:15:012101:5	Для коллективного садоводства	329
37:15:012101:12	Для коллективного садоводства	329
37:15:012101:43	Для коллективного садоводства	314
37:15:012101:35	Для коллективного садоводства	327
37:15:012101:105	Для коллективного садоводства	292
37:15:012101:23	Для коллективного садоводства	332

**Координаты поворотных точек границ сервитута
Система координат: МСК-37**

Обозначение характерных точек граници	Координаты, м	
	X	Y
1	2	3
н1	316075.57	2259680.36
н2	316074.46	2259681.89
н3	316048.88	2259685.36
н4	316038.28	2259676.26
н5	316025.83	2259673.74
н6	315999.63	2259656.34
н7	315982.96	2259646.86
н8	315967.69	2259657.13
н9	315957.06	2259677.84
н10	315894.33	2259751.87
н11	315869.73	2259787.24
н12	315865.97	2259785.86
н13	315869.83	2259770.89
н14	315875.17	2259772.06
н15	315891.16	2259749.42
н16	315953.62	2259675.72
н17	315963.39	2259656.38
н18	315926.52	2259629.32
н19	315830.15	2259747.10
н20	315802.85	2259748.70
н21	315802.62	2259744.71
н22	315828.16	2259743.21
н23	315873.40	2259687.29
н24	315924.17	2259625.47
н25	315948.42	2259598.14
н26	315971.50	2259569.68
н27	315974.61	2259572.20
н28	315951.48	2259600.72
н29	315928.92	2259626.31
н30	315966.27	2259653.17
н31	315978.28	2259641.26
н32	315980.92	2259643.01
н33	316020.18	2259596.19
н34	316023.26	2259598.73
н35	316007.96	2259617.57
н36	316022.52	2259640.13
н37	316019.55	2259642.86
н38	316004.98	2259620.97
н39	315984.52	2259645.21
н40	316000.94	2259654.50
н41	316021.64	2259668.30
н42	316026.64	2259671.87
н43	316039.18	2259674.40
н44	316049.50	2259683.26
н45	316074.19	2259679.91
н1	316075.57	2259680.36

Схема расположения границ (сферы действия) публичного сервитута

устанавливаемого в целях размещения объекта электросетевого хозяйства (ВЛ-0,4кВ ТП-27 ЭСК г.Фурманова, г. Комсомольска, Южского, Ивановского, Кохомского, Шуйского, Пучежского, Родниковского, Кинешемского районов Ивановской области (кадастровый номер 37:00:000000:14871) **наземельные участки** 37:15:011803:24, 37:15:011803:23, входящих в ЕЗП 37:15:000000:41, 37:15:011803:49, 37:15:011801:79, 37:15:011801:82, 37:15:011801:48, 37:15:011801:53, 37:15:011801:55, 37:15:011801:108, 37:15:011801:107, 37:15:011801:106в

Адрес (местоположение): обл. Ивановская, г. Родники, коллективный сад № 5

Площадь планируемого публичного сервитута: 2711 кв.м., из них в кад. квартале 37:15:011801 – 2377 кв.м., 37:15:011803 – 195 кв.м., на ЗУ с К№ 37:15:011803:24 – 7 кв.м., 37:15:011803:23 – 2 кв.м., 37:15:011803:49 – 1 кв.м., 37:15:011801:79 – 14 кв.м., 37:15:011801:82 – 20 кв.м., 37:15:011801:48 – 10 кв.м., 37:15:011801:53 – 9 кв.м., 37:15:011801:55 – 11 кв.м., 37:15:011801:108 – 33 кв.м., 37:15:011801:107 – 20 кв.м., 37:15:011801:106 – 12 кв.м.

Категория земель: земли населенных пунктов

Условные обозначения:

- зона планируемой границы сферы действия публичного сервитута
- границы существующих земельных участков
- 37:15:010719:9- кадастровый номер земельного участка
- 37:15:010719- номер кадастрового квартала
- - характерная точка границы, сведения о которой достаточны для определения ее местоположения
- n1, n2, n3, ... - номер характерной точки границы, сведения о которой достаточны для определения ее местоположения



Масштаб 1:1000

Сведения о земельном участке

Разрешенное использование

Кадастровый номер участка	Разрешенное использование	Площадь земельного участка
1	2	3
37:15:011803:24	Для размещения объектов электросетевого комплекса №11	11
37:15:011803:49	для размещения автосервиса с магазином	1115
37:15:011803:23	Для размещения объектов электросетевого комплекса №11	4
37:15:011801:79	Для коллективного садоводства	185
37:15:011801:82	Для коллективного садоводства	248
37:15:011801:48	Для коллективного садоводства	209
37:15:011801:53	Для коллективного садоводства	387
37:15:011801:55	Для коллективного садоводства	220
37:15:011801:108	Для коллективного садоводства	416
37:15:011801:107	Для коллективного садоводства	240
37:15:011801:106	Для коллективного садоводства	235

Координаты поворотных точек границ сервитута
Система координат: МСК-37

Обозначение характерных точек границ	Координаты, м	
	X	Y
1	2	3
н1	316673.03	2260403.23
н2	316672.64	2260407.21
н3	316643.72	2260404.36
н4	316613.02	2260406.96
н5	316522.83	2260411.27
н6	316506.21	2260350.74
н7	316484.82	2260285.55
н8	316488.47	2260284.32
н9	316510.38	2260349.96
н10	316525.83	2260407.15
н11	316552.67	2260406.02
н12	316612.76	2260402.97
н13	316639.95	2260400.62
н14	316625.87	2260379.29
н15	316595.40	2260328.27
н16	316565.28	2260275.38
н17	316549.72	2260250.87
н18	316536.73	2260255.11
н19	316535.44	2260251.33
н20	316547.57	2260247.10
н21	316535.02	2260223.18
н22	316515.15	2260223.45
н23	316515.05	2260219.46
н24	316532.77	2260218.93
н25	316520.71	2260195.87
н26	316502.63	2260206.06
н27	316500.63	2260202.60
н28	316517.98	2260192.50
н29	316484.70	2260164.26
н30	316487.28	2260161.21
н31	316519.21	2260187.94
н32	316517.52	2260162.29
н33	316518.50	2260159.22
н34	316522.31	2260160.44
н35	316521.56	2260162.78
н36	316523.38	2260189.56
н37	316542.68	2260178.85
н38	316544.62	2260182.35
н39	316524.47	2260193.62
н40	316552.14	2260247.02
н41	316568.59	2260273.41
н42	316613.90	2260351.90
н43	316629.13	2260377.22
н44	316644.69	2260400.47
н1	316673.03	2260403.23

Схема расположения границ (сферы действия) публичного сервитута

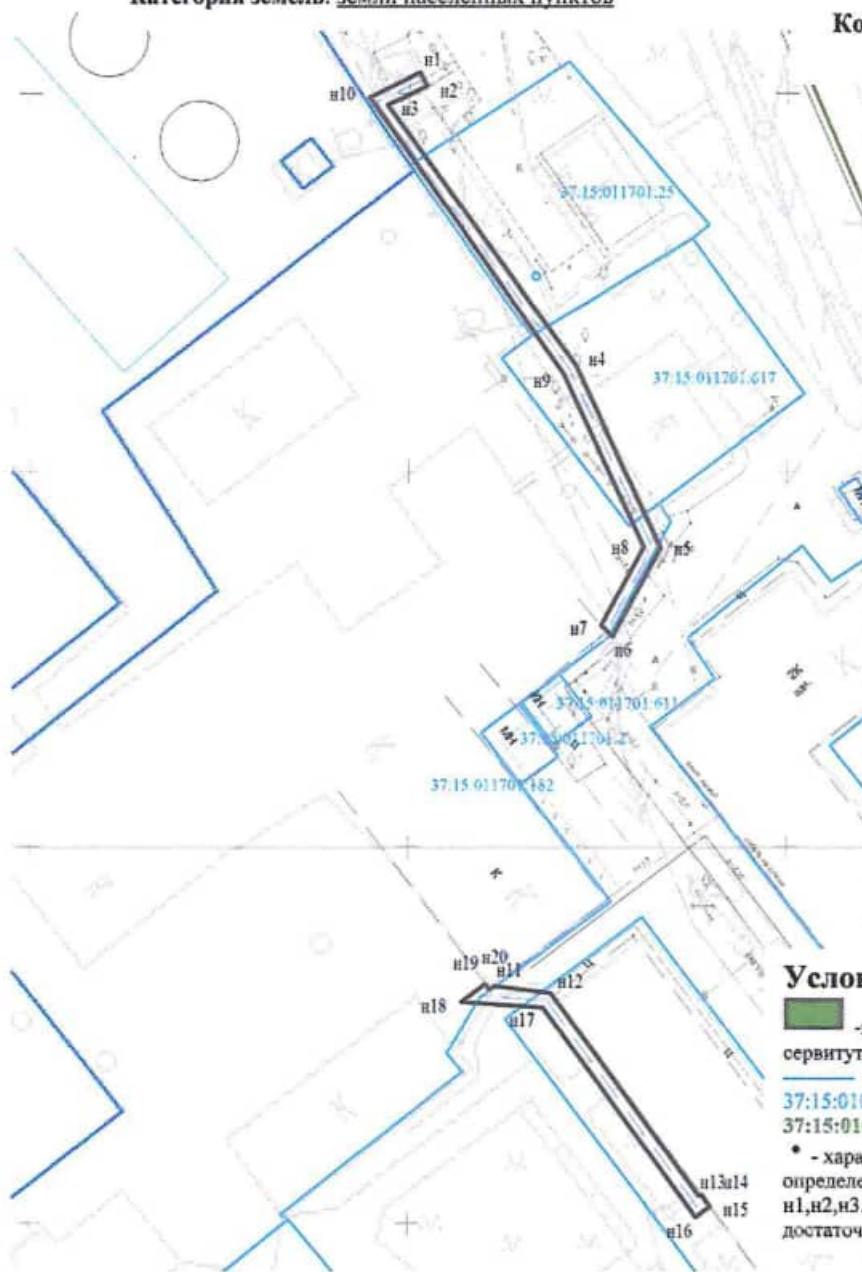
устанавливаемого в целях размещения объекта электросетевого хозяйства (КЛ-0,4кВ ТП-1 ЭСК г. Фурманова, г. Комсомольска, Южского, Ивановского, Кохомского, Шуйского, Пучежского, Родниковского, Кинешемского районов Ивановской области (кадастровый номер 37:00:000000:14871) на земельные участки 37:15:011701:25, 37:15:011701:617, 37:15:011701:182, 37:15:011701:32 в кадастровом квартале 37:15:011701

Адрес (местоположение): Ивановская область, г. Родники, ул. Советская

Площадь планируемого публичного сервитута: 257 кв.м., из них в кад. квартале 37:15:011701 – 46 кв.м., на ЗУ с К№ 37:15:011701:25 – 47 кв.м., 37:15:011701:617 – 57 кв.м., 37:15:011701:182 – 32 кв.м., 37:15:011701:32 – 75 кв.м.

Категория земель: земли населенных пунктов

Координаты поворотных точек границ сервитута
Система координат: МСК-37



Обозначение характерных точек границ	Координаты, м	
	X	Y
1	2	3
n1	317341.50	2261020.59
n2	317339.71	2261021.47
n3	317337.20	2261016.36
n4	317302.80	2261041.34
n5	317278.54	2261052.49
n6	317266.74	2261046.23
n7	317268.18	2261044.72
n8	317278.61	2261050.26
n9	317301.78	2261039.61
n10	317338.23	2261013.93
n1	317341.50	2261020.59
n11	317220.30	2261030.69
n12	317219.35	2261038.12
n13	317192.34	2261057.73
n14	317192.56	2261058.03
n15	317190.94	2261059.20
n16	317189.57	2261057.27
n17	317217.43	2261037.05
n18	317218.22	2261026.29
n19	317220.59	2261029.42
n20	317219.84	2261030.09
n11	317220.30	2261030.69

Условные обозначения:

- зона планируемой границы сферы действия публичного сервитута
- границы существующих земельных участков
- 37:15:010719:9- кадастровый номер земельного участка
- 37:15:010719- номер кадастрового квартала
- - характерная точка границы, сведения о которой достаточны для определения ее местоположения
- n1, n2, n3, ... - номер характерной точки границы, сведения о которой достаточны для определения ее местоположения

Масштаб 1:1000

Сведения о земельном участке

Кадастровый номер участка	Разрешенное использование	Площадь земельного участка
1	2	3
37:15:011701:25	Для размещения магазина	739
37:15:011701:182	для размещения литейно-механического завода	8694
37:15:011701:617	Для строительства офисного здания	787
37:15:011701:32	Для размещения среднеэтажного жилого дома	2108

Схема расположения границ (сферы действия) публичного сервитута

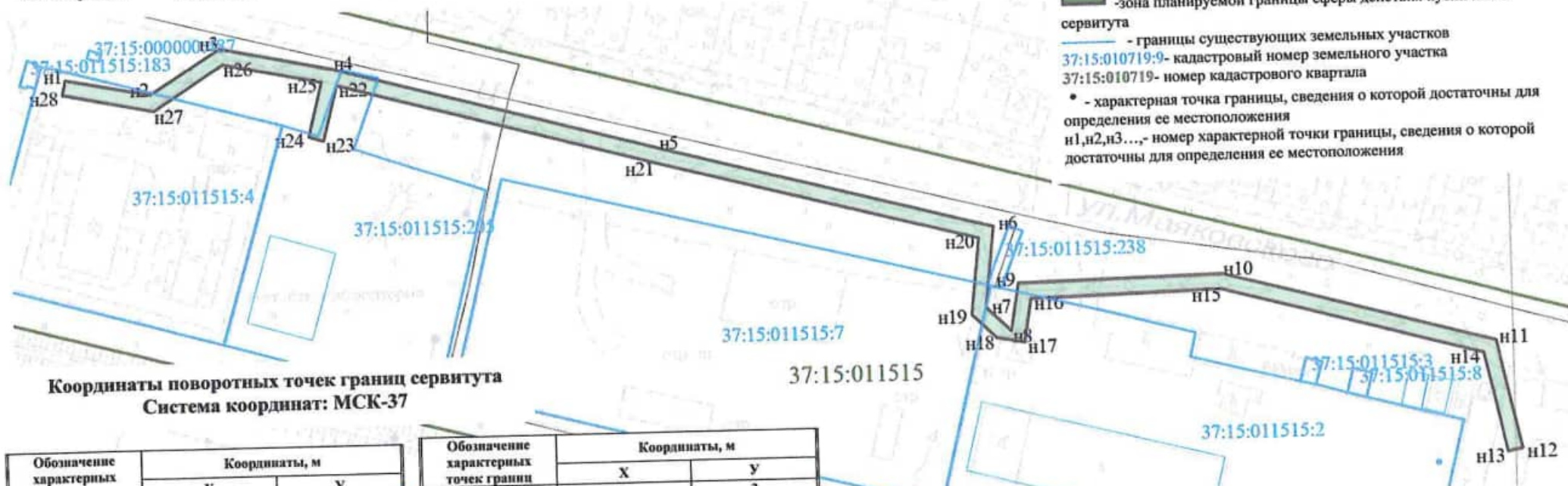
устанавливаемого в целях размещения объекта электросетевого хозяйства (ВЛ-0,4кВ КТП-43)

ЭСК г.Фурманова, г. Комсомольска, Южского, Ивановского, Кохомского, Шуйского, Пучежского, Родниковского, Кинешемского районов Ивановской области (кадастровый номер 37:00:000000:14871) на земельные участки с кадастровыми номерами 37:15:011515:2, 37:15:011515:7, 37:15:011515:205, 37:15:011515:4 в кадастровом квартале 37:15:011515

Адрес (местоположение): Ивановская область, г. Родники, ул. Маяковского

Площадь планируемого публичного сервитута: 1894 кв.м., из них в кад.кварт. 37:15:011515 – 1605 кв.м., на ЗУ с К№ 37:15:011515:4 – 112 кв.м., 37:15:011515:205 – 56 кв.м., 37:15:011515:7 – 33 кв.м., 37:15:011515:2 – 88 кв.м.

Категория земель: земли населенных пунктов



Условные обозначения:

- зона планируемой границы сферы действия публичного сервитута
- границы существующих земельных участков
- 37:15:010719:9- кадастровый номер земельного участка
- 37:15:010719- номер кадастрового квартала
- - характерная точка границы, сведения о которой достаточны для определения ее местоположения
- н1, н2, н3...- номер характерной точки границы, сведения о которой достаточны для определения ее местоположения

Координаты поворотных точек границ сервитута
Система координат: МСК-37

Обозначение характерных точек границ	Координаты, м	
	X	Y
1	2	3
н1	315993.05	2260891.03
н2	315988.74	2260913.75
н3	316000.87	2260932.60
н4	315994.97	2260963.09
н5	315972.21	2261050.32
н6	315949.70	2261139.95
н7	315928.02	2261137.58
н8	315921.59	2261144.41
н9	315934.24	2261146.47
н10	315935.75	2261201.57
н11	315916.85	2261273.94
н12	315887.95	2261280.53
н13	315887.06	2261276.63
н14	315913.60	2261270.58

Обозначение характерных точек границ	Координаты, м	
	X	Y
1	2	3
н15	315931.74	2261201.14
н16	315930.08	2261149.86
н17	315918.54	2261148.05
н18	315919.87	2261140.40
н19	315926.15	2261133.79
н20	315946.56	2261135.99
н21	315968.34	2261049.34
н22	315990.58	2260964.02
н23	315975.82	2260960.19
н24	315976.83	2260956.28
н25	315991.43	2260960.05
н26	315996.64	2260933.42
н27	315984.38	2260914.59
н28	315989.13	2260890.29
н1	315993.05	2260891.03

Масштаб 1:1000

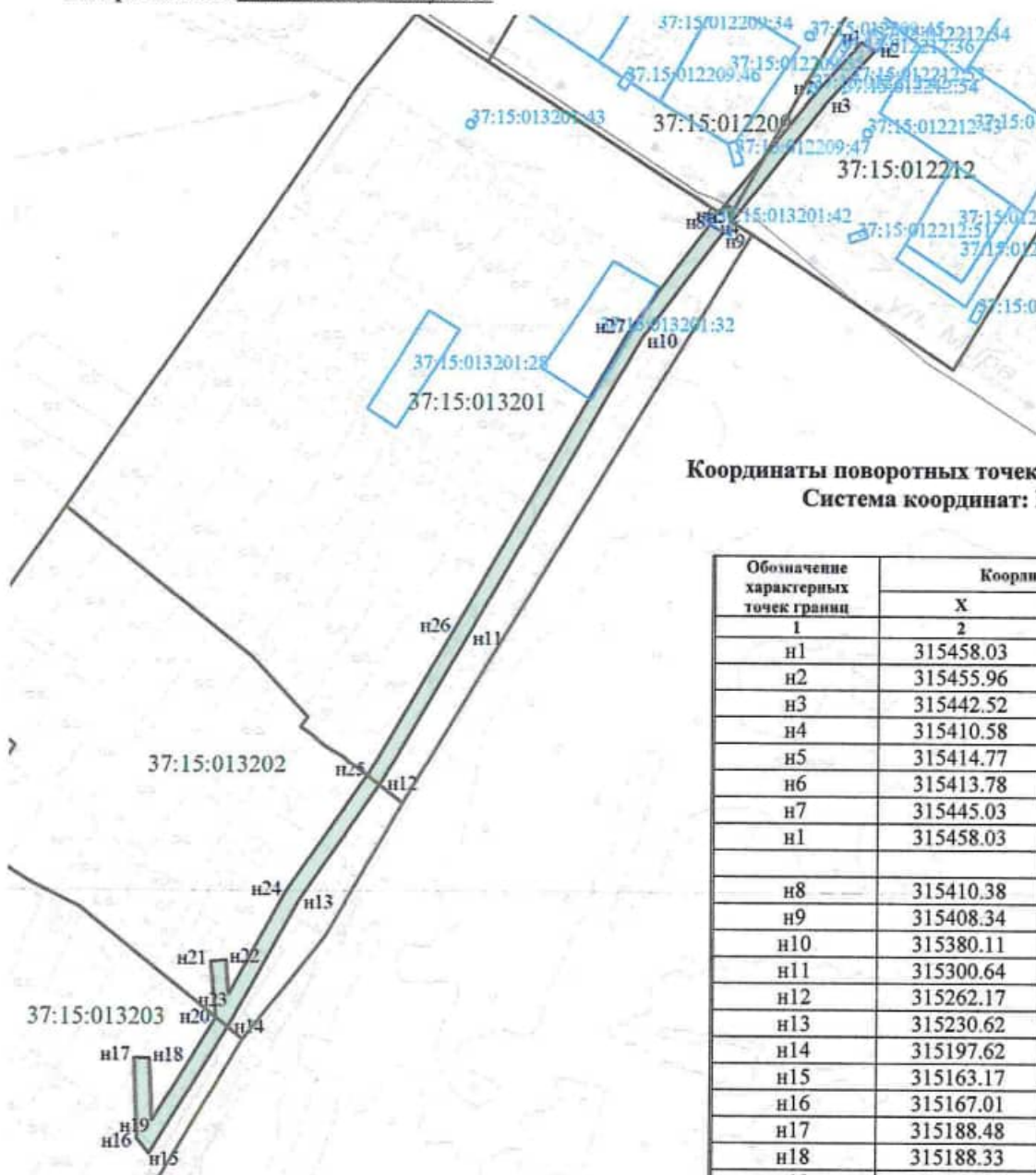
Схема расположения границ (сферы действия) публичного сервитута

устанавливаемого в целях размещения объекта электросетевого хозяйства (ВЛ-0,4кВ ТП-21 ЭСК г.Фурманова, г. Комсомольска, Южского, Ивановского, Кохомского, Шуйского, Пучежского, Родниковского, Кинешемского районов Ивановской области (кадастровый номер 37:00:000000:14871) на земельные участки с кадастровым номером 37:15:013201:32 в кадастровом квартале 37:15:013201, 37:15:013202, 37:15:013203, 37:15:012212, 37:15:012209

Адрес (местоположение): Ивановская область, г. Родники, ул. Мира (коллективный сад №15)

Площадь планируемого публичного сервитута: 1493 кв.м. из них в кад.кварт. 37:15:012209 – 23 кв.м., 37:15:012212 – 199 кв.м., 37:15:013201 – 773 кв.м., 37:15:013202 – 348 кв.м., 37:15:013203 – 133 кв.м. на ЗУ с К№37:15:013201:32 – 17 кв.м.

Категория земель: земли населенных пунктов



Координаты поворотных точек границ сервитута
Система координат: МСК-37

Обозначение характерных точек границ	Координаты, м	
	X	Y
1	2	3
n1	315458.03	2260156.20
n2	315455.96	2260159.85
n3	315442.52	2260147.56
n4	315410.58	2260122.20
n5	315414.77	2260121.66
n6	315413.78	2260119.59
n7	315445.03	2260144.72
n1	315458.03	2260156.20
n8	315410.38	2260117.09
n9	315408.34	2260120.56
n10	315380.11	2260099.84
n11	315300.64	2260055.11
n12	315262.17	2260033.21
n13	315230.62	2260011.64
n14	315197.62	2259993.85
n15	315163.17	2259973.04
n16	315167.01	2259969.80
n17	315188.48	2259968.88
n18	315188.33	2259972.89
n19	315171.82	2259973.59
n20	315199.08	2259990.06
n21	315214.00	2259988.69
n22	315214.37	2259992.67
n23	315205.39	2259993.50
n24	315232.70	2260008.22
n25	315264.29	2260029.81
n26	315302.61	2260051.63
n27	315382.28	2260096.48
n8	315410.38	2260117.09

Масштаб 1:1000

Условные обозначения:

- зона планируемой границы сферы действия публичного сервитута

- границы существующих земельных участков

37:15:013201:28- кадастровый номер земельного участка

37:15:0103202- номер кадастрового квартала

• - характерная точка границы, сведения о которой достаточны для определения ее местоположения

n1, n2, n3... - номер характерной точки границы, сведения о которой достаточны для определения ее местоположения

Схема расположения границ (сферы действия) публичного сервитута

устанавливаемого в целях размещения объекта электросетевого хозяйства (ВЛ-0,4кВ ТП-69 ЭСК г.Фурманова, г. Комсомольска, Южского, Ивановского, Кохомского, Шуйского, Пучежского, Родниковского, Кинешемского районов Ива области (кадастровый номер 37:00:000000:14871) на земельные участки с кадастровыми номерами 37:15:013301:36, 37:15:013301:35, 37:15:013301:34, 37:15:013301:33, 37:15:000000:660, 37:15:013306:37, в кад квартале 37:15:013301, 37:15:013302, 37:15:013306

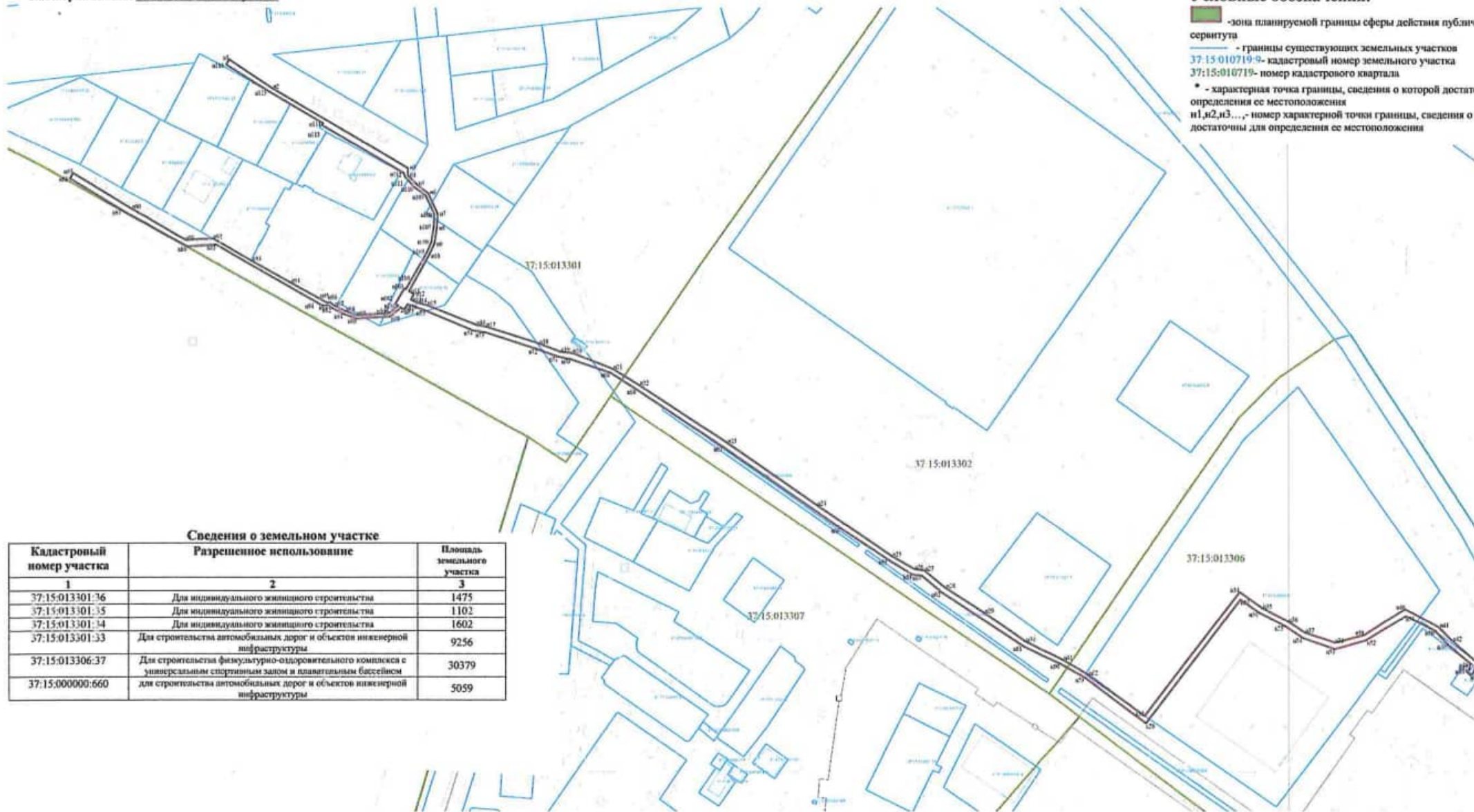
Адрес (местоположение): Ивановская область, г. Родники, мкр. Машиностроитель, ул. Западная, ул. Свободы

Площадь планируемого публичного сервитута: 4244 кв.м., из них в кад. кварт. 37:15:013301 – 1459 кв.м., в кад. кварт. 37:15:013302 – 1151 кв.м., в кад. кварт. 37:15:013306 – 332 кв.м., на ЗУ с К№ 37:15:013301:36 – 28 кв.м., 37:15:013301:35 – 198 кв.м., 37:15:013301:34 – 21 кв.м., 37:15:013301:33 – 101 кв.м., 37:15:013306:37 – 820 кв.м., 37:15:000000:660 – 134 кв.м.

Категория земель: земли населенных пунктов

Условные обозначения:

- зона планируемой границы сферы действия публич сервитута
- границы существующих земельных участков
- 37:15:010719:9- кадастровый номер земельного участка
- 37:15:010719- номер кадастрового квартала
- - характерная точка границы, сведения о которой достат определены ее местоположения
- n1, n2, n3... - номер характерной точки границы, сведения о достаточны для определения ее местоположения



Сведения о земельном участке

Кадастровый номер участка	Разрешенное использование	Площадь земельного участка
1	2	3
37:15:013301:36	Для индивидуального жилищного строительства	1475
37:15:013301:35	Для индивидуального жилищного строительства	1102
37:15:013301:34	Для индивидуального жилищного строительства	1602
37:15:013301:33	Для строительства автомобильных дорог и объектов инженерной инфраструктуры	9256
37:15:013306:37	Для строительства физкультурно-оздоровительного комплекса с универсальным спортивным залом и плавательным бассейном	30379
37:15:000000:660	для строительства автомобильных дорог и объектов инженерной инфраструктуры	5059

Масштаб 1:2000

Координаты поворотных точек границ сервитута
Система координат: МСК-37

Обозначение характерных точек границ	Координаты, м	
	X	Y
1	2	3
н1	318673.99	2258588.72
н2	318656.05	2258616.20
н3	318606.07	2258702.59
н4	318601.48	2258702.66
н5	318595.64	2258708.46
н6	318590.12	2258715.47
н7	318577.48	2258721.62
н8	318568.67	2258721.05
н9	318558.53	2258719.60
н10	318551.27	2258716.30
н11	318528.25	2258703.58
н12	318526.32	2258706.57
н13	318522.74	2258704.77
н14	318521.02	2258708.87
н15	318519.51	2258715.06
н16	318507.29	2258746.27
н17	318506.11	2258752.81
н18	318495.56	2258786.43
н19	318490.45	2258800.15
н20	318489.56	2258807.80
н21	318479.78	2258833.52
н22	318469.81	2258850.21
н23	318433.53	2258906.32
н24	318394.43	2258963.57
н25	318362.39	2259011.94
н26	318354.23	2259026.56
н27	318353.44	2259032.99
н28	318342.66	2259046.08
н29	318326.93	2259070.87
н30	318308.89	2259097.42
н31	318297.34	2259121.10
н32	318288.17	2259137.21
н33	318262.18	2259173.39
н34	318341.02	2259232.71
н35	318331.08	2259246.91
н36	318322.85	2259263.32
н37	318315.89	2259273.78
н38	318309.56	2259292.99
н39	318314.62	2259311.84
н40	318331.15	2259337.34
н41	318319.99	2259358.71
н42	318311.73	2259366.80
н43	318297.91	2259382.62
н44	318291.63	2259381.02
н45	318292.95	2259375.59
н46	318290.99	2259378.46
н47	318293.59	2259378.15
н48	318296.93	2259378.92
н49	318308.95	2259364.51
н50	318317.67	2259356.55
н51	318326.77	2259337.90
н52	318311.31	2259312.85
н53	318305.52	2259292.90
н54	318312.29	2259272.73
н55	318319.98	2259261.19
н56	318328.28	2259244.86

Обозначение характерных точек границ	Координаты, м	
	X	Y
1	2	3
н57	318336.25	2259233.25
н58	318257.35	2259174.24
н59	318286.08	2259135.47
н60	318294.78	2259119.39
н61	318305.76	2259095.97
н62	318339.70	2259043.99
н63	318350.01	2259031.47
н64	318350.76	2259025.32
н65	318359.93	2259010.06
н66	318379.42	2258979.43
н67	318430.71	2258904.51
н68	318466.97	2258849.21
н69	318477.21	2258832.26
н70	318485.75	2258806.65
н71	318487.24	2258798.93
н72	318491.83	2258785.78
н73	318502.61	2258751.85
н74	318503.54	2258744.49
н75	318515.91	2258714.27
н76	318519.84	2258702.72
н77	318516.71	2258700.68
н78	318517.91	2258698.47
н79	318512.23	2258691.78
н80	318510.68	2258670.24
н81	318513.61	2258662.18
н82	318517.23	2258654.68
н83	318519.09	2258652.32
н84	318518.92	2258648.43
н85	318556.82	2258580.63
н86	318555.52	2258562.02
н87	318578.33	2258520.69
н88	318598.18	2258487.30
н89	318601.62	2258489.35
н90	318579.65	2258526.22
н91	318559.79	2258560.96
н92	318560.68	2258578.56
н93	318546.90	2258603.39
н94	318533.37	2258628.01
н95	318520.58	2258651.49
н96	318520.76	2258653.44
н97	318518.94	2258655.74
н98	318515.46	2258663.08
н99	318512.71	2258670.53
н100	318514.18	2258690.98
н101	318519.06	2258696.72
н102	318520.20	2258694.92
н103	318529.86	2258700.65
н104	318529.36	2258701.61
н105	318552.64	2258714.78
н106	318559.18	2258717.68
н107	318568.88	2258719.06
н108	318577.09	2258719.59
н109	318588.79	2258713.90
н110	318593.91	2258706.84
н111	318600.47	2258700.85
н112	318603.04	2258699.82
н113	318633.02	2258647.93
н114	318634.23	2258648.58
н115	318654.60	2258613.41
н116	318670.77	2258586.62
н1	318673.99	2258588.72

ОГЛАВЛЕНИЕ

№ п/п	Наименование МПА	Стр.
	Администрация муниципального образования «Родниковский муниципальный район Ивановской области»	
1	Постановление № 1220 от 27.09.2022 «О публикации сообщения о возможности установления публичного сервитута в целях размещения объектов электросетевого хозяйства ЭСК с кадастровым номером 37:00:000000:14871, расположенного в границах г.Родники Ивановской области»	1