



## **ПОСТАНОВЛЕНИЕ**

**Администрации  
муниципального образования «Родниковский муниципальный район»  
Ивановской области**

от 18.11.2020 № 1244

**Об утверждении документации по планировке территории – проекта планировки территории и проекта межевания территории (в составе проекта планировки территории) с целью строительства линейного объекта «Газопровод на выходе ГРС «Родники» для обеспечения технической возможности подключения новых потребителей, инв. № 12/100»**

В соответствии с частью 15 статьи 45, частями 13 и 14 статьи 46 Градостроительного кодекса Российской Федерации, Федеральным законом от 06.10.2003 № 131-ФЗ «Об общих принципах организации местного самоуправления в Российской Федерации», руководствуясь Уставом Родниковского муниципального района, с учётом протокола публичных слушаний и заключения о результатах публичных слушаний от 03.11.2020 г., администрация муниципального образования «Родниковский муниципальный район»,

постановляет:

1. Утвердить документацию по планировке территории – проекта планировки территории и проекта межевания территории (в составе проекта планировки территории) с целью строительства линейного объекта «Газопровод на выходе ГРС «Родники» для обеспечения технической возможности подключения новых потребителей, инв. № 12/100» в г. Родники Ивановской области», с целью определения местоположения границ образуемого земельного участка ЗУ1 общей площадью 14929 кв. м., в том числе: в границах территории муниципального образования «Филисовское сельское поселение Родниковского муниципального района Ивановской области» за границами населённых пунктов – площадью 11585 кв. м. и в границах территории муниципального образования «Родниковское городское поселение Родниковского муниципального района Ивановской области» категории земель «Земли населённых пунктов» – площадью 3344 кв. м. (прилагается).

2. Отделу градостроительства администрации муниципального образования «Родниковский муниципальный район» Ивановской области обеспечить:

2.1. Хранение одного экземпляра текстовых и графических материалов документации по планировке территории, указанных в пункте 1 настоящего Постановления.

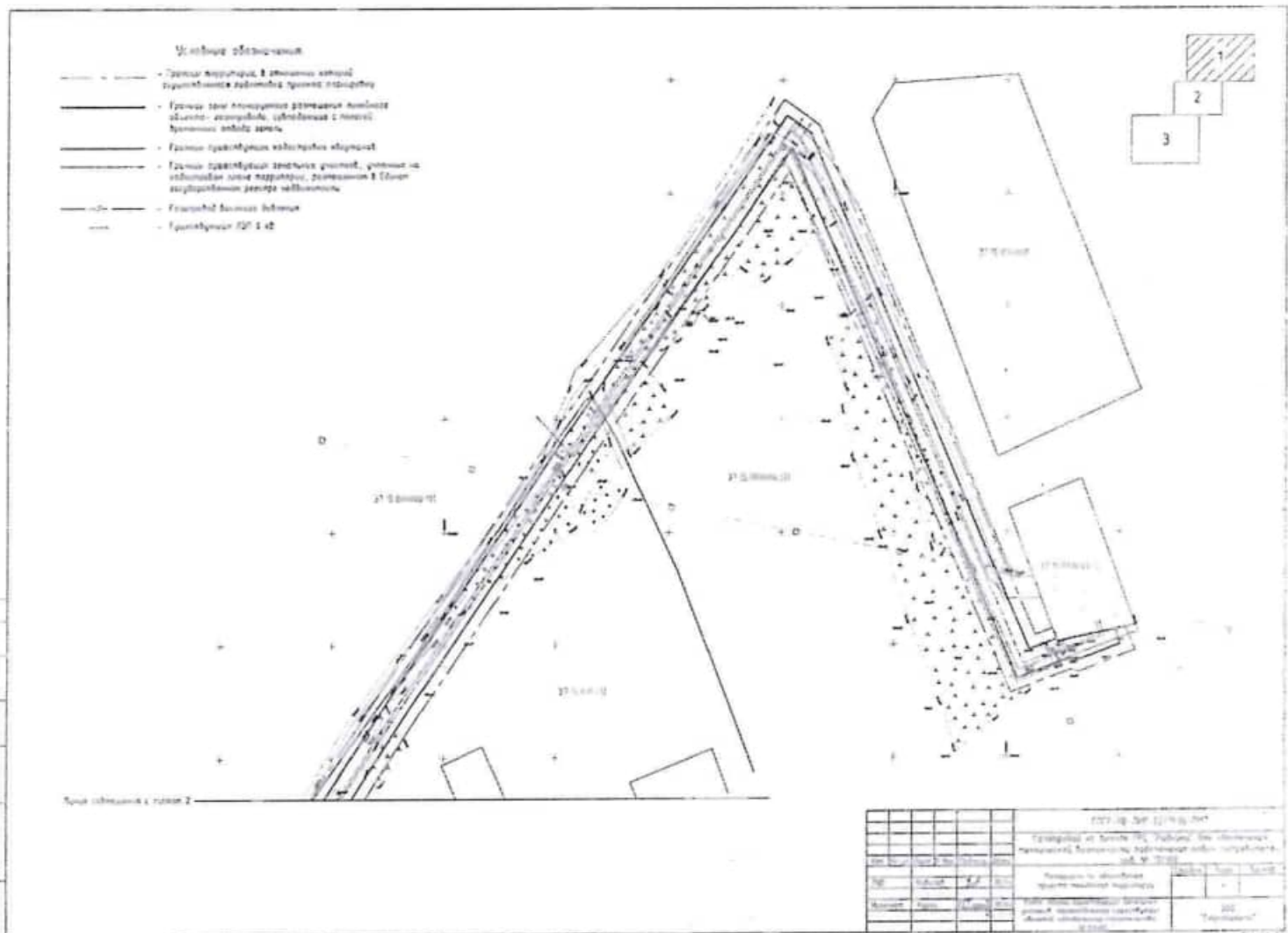
2.2. В течение семи дней со дня утверждения направление копии настоящего постановления и копии утверждённой документации по планировке территории Главе муниципального образования «Родниковское городское поселение Родниковского муниципального района Ивановской области» и Главе муниципального образования «Филисовское сельское поселение Родниковского муниципального района Ивановской области».

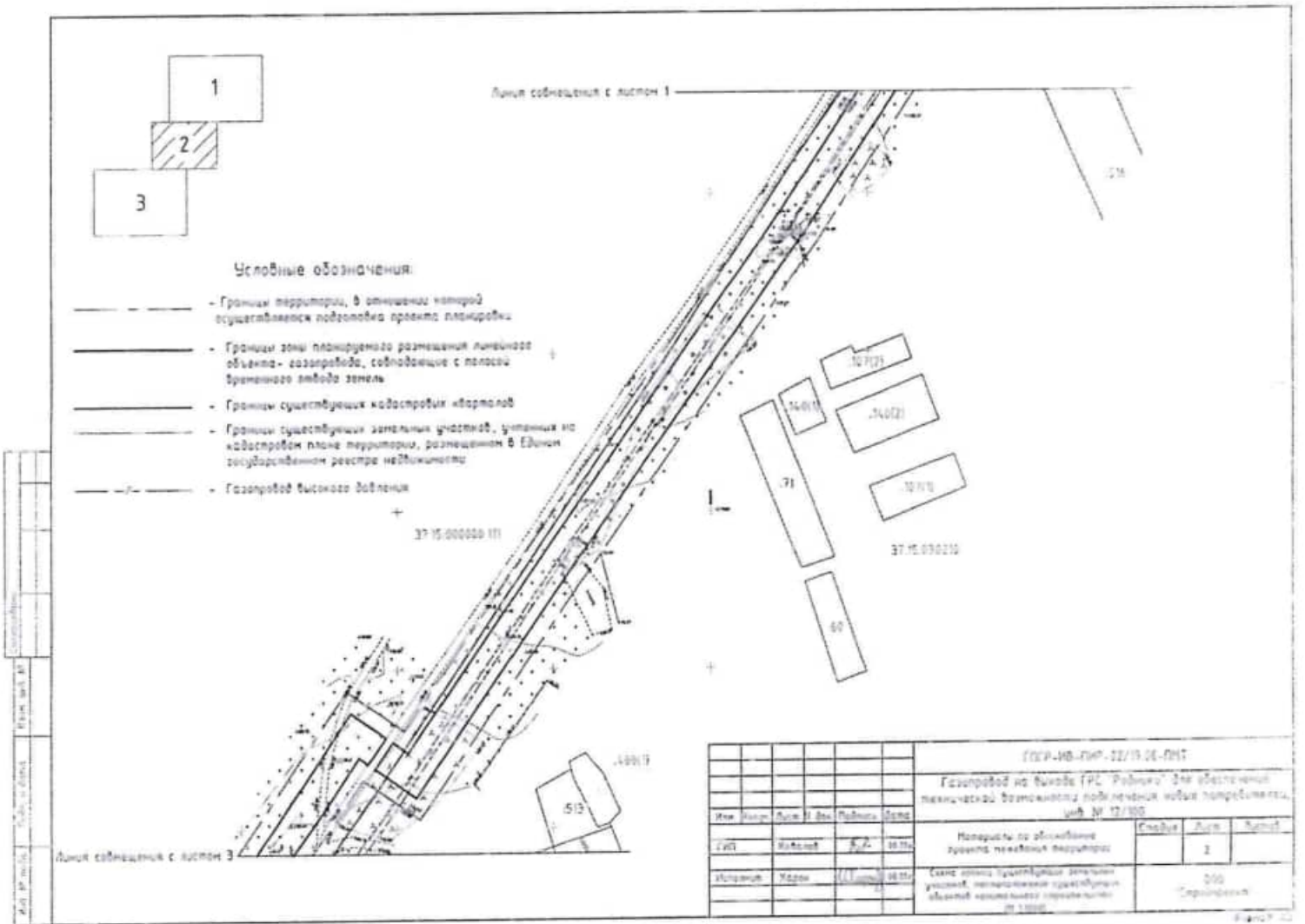
3. В течении семи дней со дня утверждения опубликовать настоящее Постановление и утверждённую документацию по планировке территории в информационном бюллетене «Сборник нормативных актов Родниковского района» и разместить на официальном сайте Родниковского муниципального района <http://www.rodniki-37.ru> в сети Интернет.

4. Предоставить право АО «Газпром газораспределение Иваново» без доверенности обращаться в орган уполномоченный на государственную регистрацию недвижимости с заявлением об осуществлении кадастрового учёта земельного участка, образуемого в соответствии с документацией по планировке территории, указанной в пункте 1 настоящего постановления.

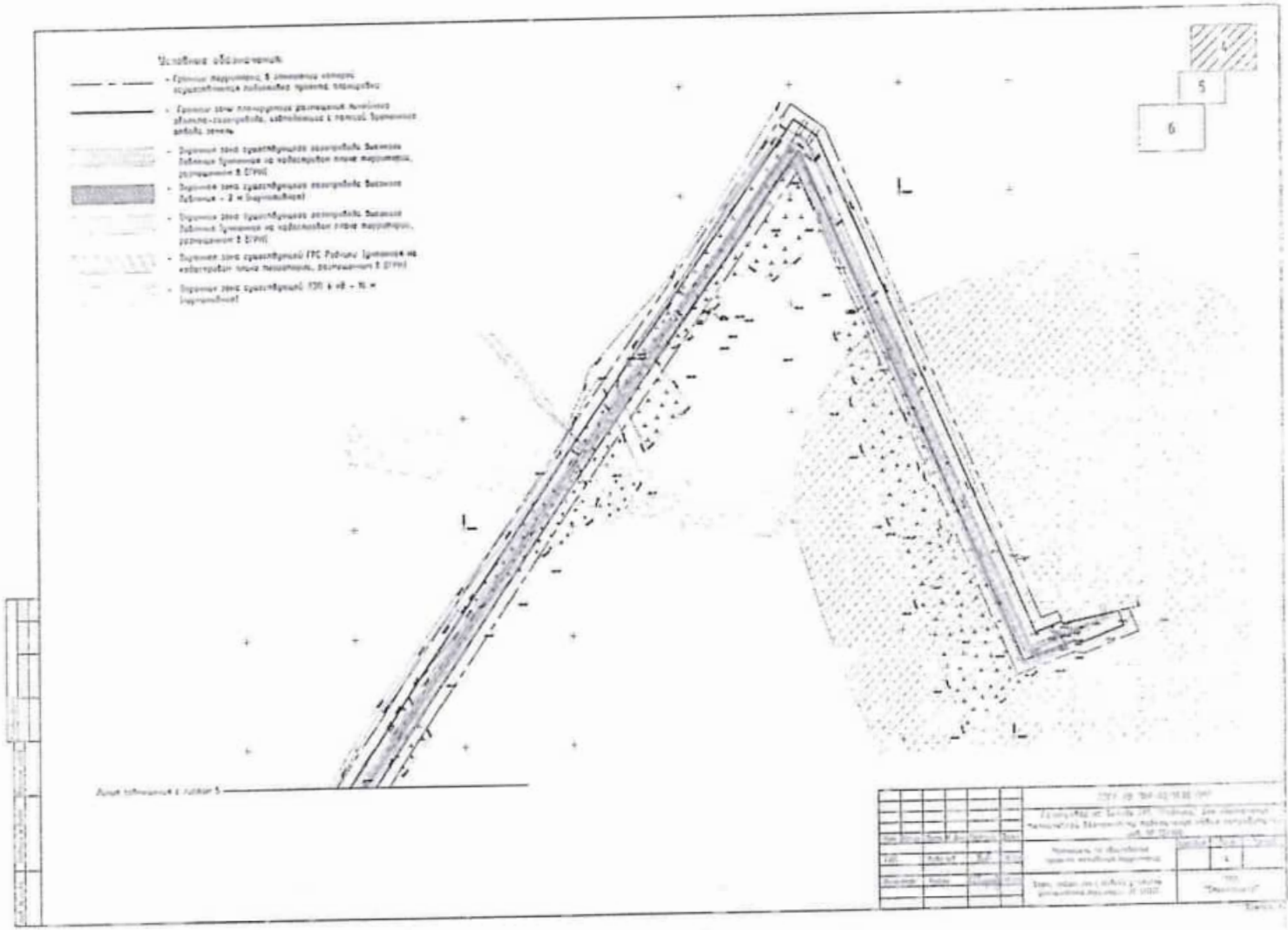
**Глава муниципального образования  
«Родниковский муниципальный район»**

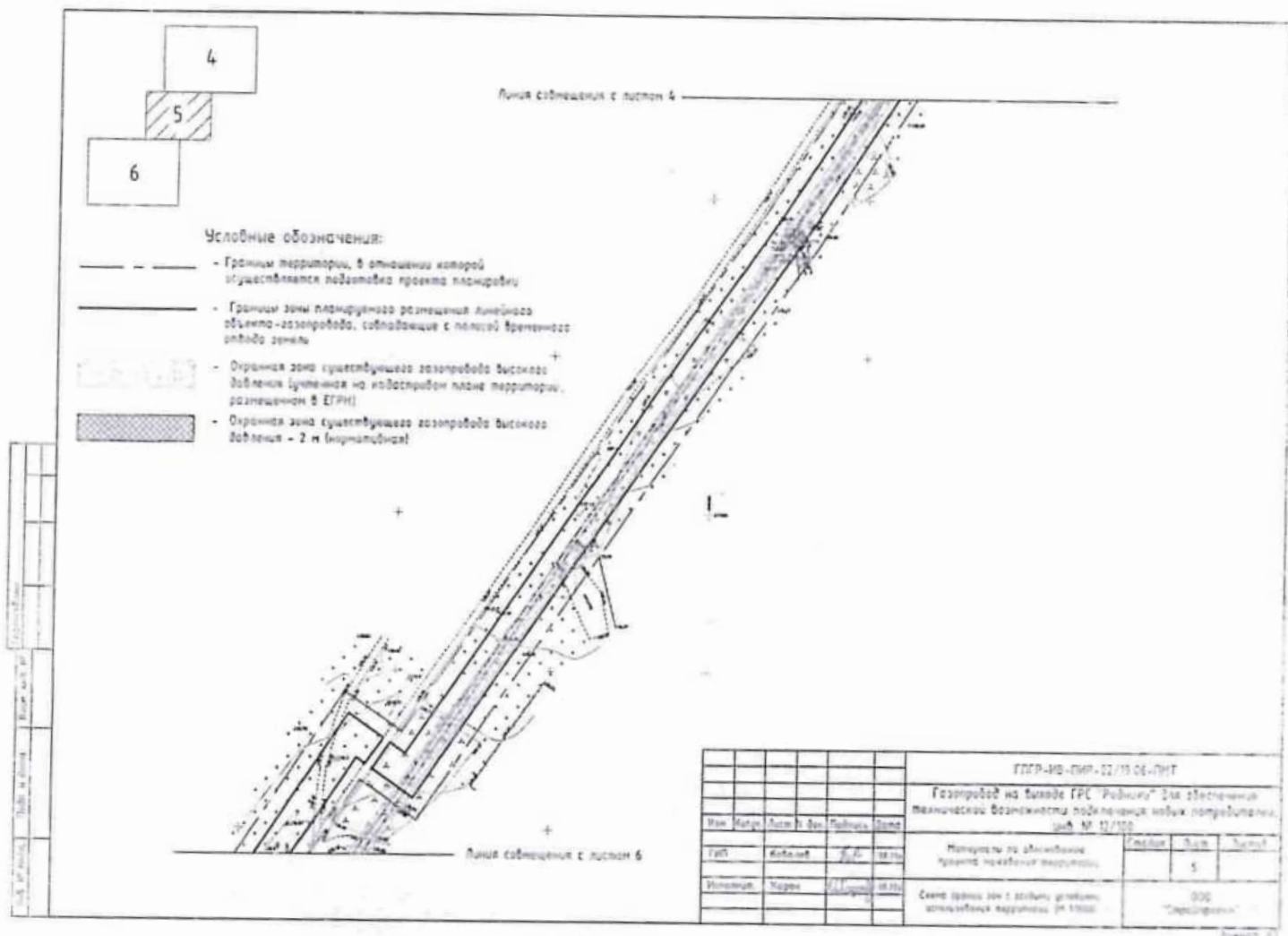
**А.Б. Малов**

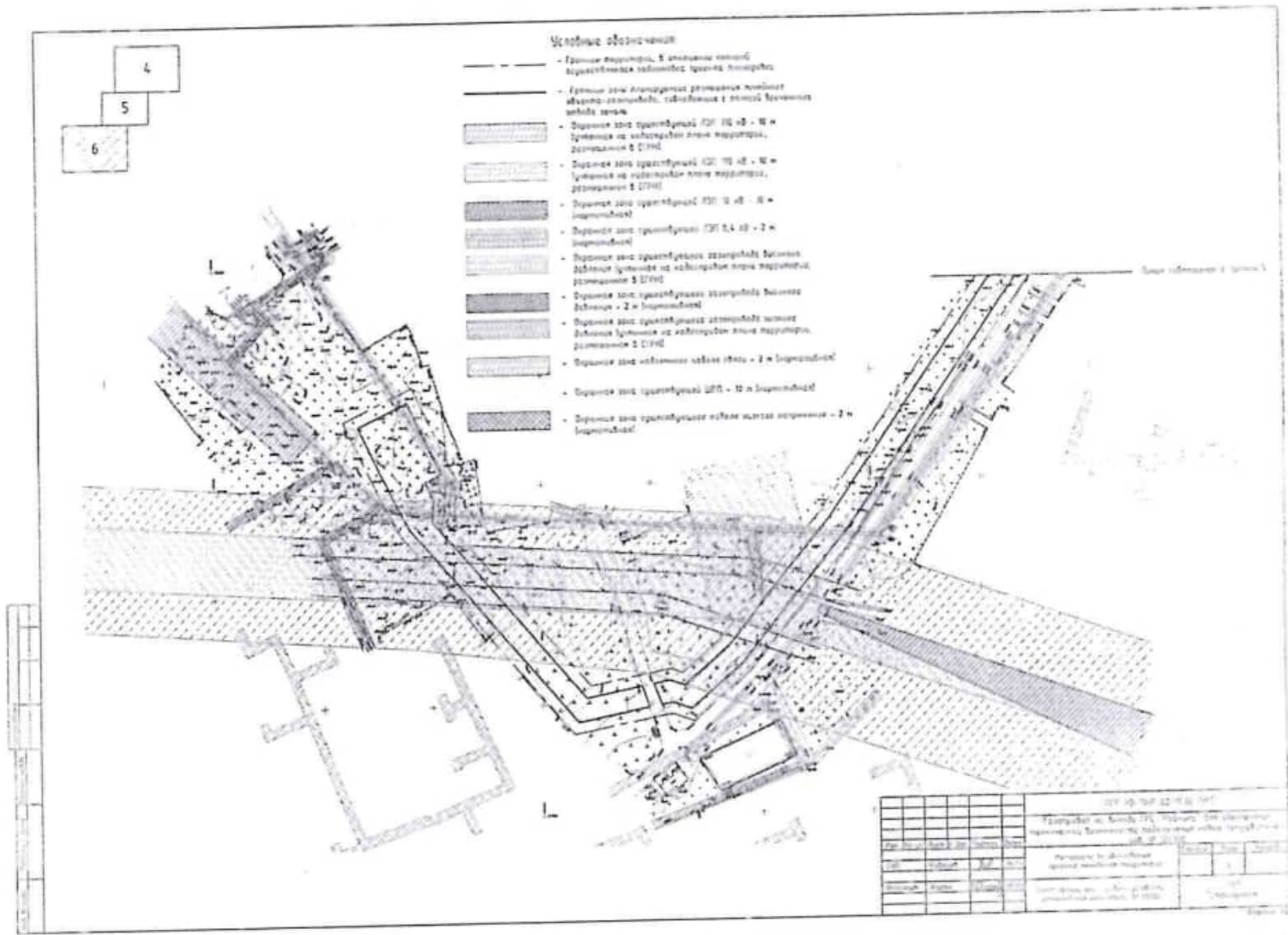














Проект межевания территории

Основная часть

Введение

Документация по планировке территории, предусматривающая размещение линейного объекта «Газопровод на выходе ГРС «Родники» для обеспечения технической возможности подключения новых потребителей, инв. № 12/100» разработана на основании распоряжения ОАО «Газпром газораспределение Иваново». Документация подготовлена в соответствии со статьей 43 «Градостроительного кодекса Российской Федерации» от 29.12.2004 N 190-ФЗ (ред. от 25.12.2018).

Учтенные земельные участки.

Таблица 1

Кадастровый номер земельного участка, под газопроводом	Адрес	Площадь или основная характеристика	Категория земель	Виды разрешенного использования
37:15:000000:12 *без координат границ	обл. Ивановская, р-н Родниковский, от 50 км газопровода-отвода к г.г. Родники-Вичуга-Кинешма (1 км восточнее г. Родники Родниковского района Ивановской области) до газораспределительной станции «Родники» (0,5 км северо-восточнее г.Родники Родниковского района Ивановской области)	2 683 кв. м	Земли промышленности, энергетики, транспорта, связи, радиовещания, телевидения, информатики, земли для обеспечения космической деятельности, земли обороны, безопасности и земли иного специального назначения	Для эксплуатации объектов газопровода-отвода к ГРС «Родники»
37:15:000000:111 *без координат границ	обл. Ивановская, р-н Родниковский, ГУППЗ «Светоч»	56 602 707 кв. м	Земли сельскохозяйственного назначения	Для ведения сельскохозяйственного производства

ГПГР-ИВ-ПИР-02/19.06 - ПМТ				
Изм.	Лист	№ докум.	Подпись	Дата
ГИП		Ковалев	<i>Ковалев</i>	
Разраб.		Харон	<i>Харон</i>	
			Газопровод на выходе ГРС «Родники» для обеспечения технической возможности подключения новых потребителей, инв. № 12/100.	
			Лит.	Лист
			1	Листов
			ООО «Стройпроект»	

1. Перечень сведений о площади образуемых земельных участков, в том числе возможные способы их образования.

Проектом межевания предложено размещение линейного объекта - газопровода на выходе ГРС "Родники" для обеспечения технической возможности подключения новых потребителей.

Проектом межевания территории предполагается образование 1 земельного участка ЗУ1 (зоны планируемого размещения линейного объекта-газопровода) площадью 14929 м<sup>2</sup>, зона устанавливаемых публичных сервитутов (аренда) площадью 5923 м<sup>2</sup>.

Формирование земельных участков проектируемого объекта.

Таблица 2

Обозначение земельного участка	Кадастровый номер земельного участка, под газопроводом	Категория земель	Форма собственности	Площадь участка, м <sup>2</sup>
:12/чзу1	37:15:000000:12	Земли промышленности, энергетики, транспорта, связи, радиовещания, телевидения, информатики, земли для обеспечения космической деятельности, земли обороны, безопасности и земли иного специального назначения	Собственность РФ	168
:111/чзу1	37:15:000000:111	Земли сельскохозяйственного назначения	Смирнов С.М.	1913
:ЗУ1	37:15:030209	Земли сельскохозяйственного назначения	Государственная собственность	903
:111/чзу2	37:15:000000:111	Земли сельскохозяйственного назначения	Смирнов С.М.	1493
:ЗУ2	37:15:030210	Земли сельскохозяйственного назначения	Государственная собственность	4759
:111/чзу3	37:15:000000:111	Земли	Смирнов С.М.	45

					Лист
ГПР-ИВ-ПИР-02/19.06 - ПМТ					2
Изм.	Лист	№ докум.	Подпись	Дата	

		сельскохозяйственного назначения		
:111/чзуч4	37:15:000000:111	Земли сельскохозяйственного назначения	Смирнов С.М.	2302
:ЗУ3(1)	37:15:011012 37:15:011011	Земли населенных пунктов	Государственная собственность	760
:ЗУ3(2)	37:15:011011 37:15:010934 37:15:010935	Земли населенных пунктов	Государственная собственность	2584

Способ образования земельного участка – образование из земель, находящихся в государственной или муниципальной собственности, а также, из земельных участков, находящихся в частной собственности и принадлежащих нескольким собственникам, осуществляется по соглашению между ними об образовании земельного участка.

Границы участка устанавливаются впервые.

*2) перечень и сведения о площади образуемых земельных участков, которые будут отнесены к территориям общего пользования или имуществу общего пользования, в том числе в отношении которых предполагаются резервирование и (или) изъятие для государственных или муниципальных нужд;*

Проектом межевания территории предполагается образование 1 земельного участка ЗУ1 (зоны планируемого размещения линейного объекта – газопровода) площадью 14929 м<sup>2</sup>, зона устанавливаемых публичных сервитутов (аренда) площадью 5923 м<sup>2</sup>.

На проектируемой территории не планируется образование земельных участков, которые будут отнесены к территориям общего пользования или имуществу общего пользования, в том числе в отношении которых предполагаются резервирование и (или) изъятие для государственных или муниципальных нужд.

					ГПГР-ИВ-ПИР-02/19.06 – ПМТ	Лист
Изм.	Лист	№ докум.	Подпись	Дата		3



3) вид разрешенного использования образуемых земельных участков в соответствии с проектом планировки территории в случаях, предусмотренных Кодексом.

Вид разрешенного использования вновь образованного (образуемого) земельного участка ЗУ1 площадью 14929 м<sup>2</sup> – согласно Приказу Министерства экономического развития РФ от 1 сентября 2014 г. №540 (с изменениями на 4 февраля 2019 г.) пункт 3.1.1 «Предоставление коммунальных услуг» – Размещение зданий и сооружений, обеспечивающих поставку воды, тепла, электричества, газа, отвод канализационных стоков, очистку и уборку объектов недвижимости (котельных, водозаборов, очистных сооружений, насосных станций, водопроводов, линий электропередач, трансформаторных подстанций, газопроводов, линий связи, телефонных станций, канализаций, стоянок, гаражей и мастерских для обслуживания уборочной и аварийной техники, сооружений, необходимых для сбора и плавки снега).

					ГПГР-ИВ-ПИР-02/19.06 - ПМТ	Лист
						4
Изм.	Лист	№ докум.	Подпись	Дата		

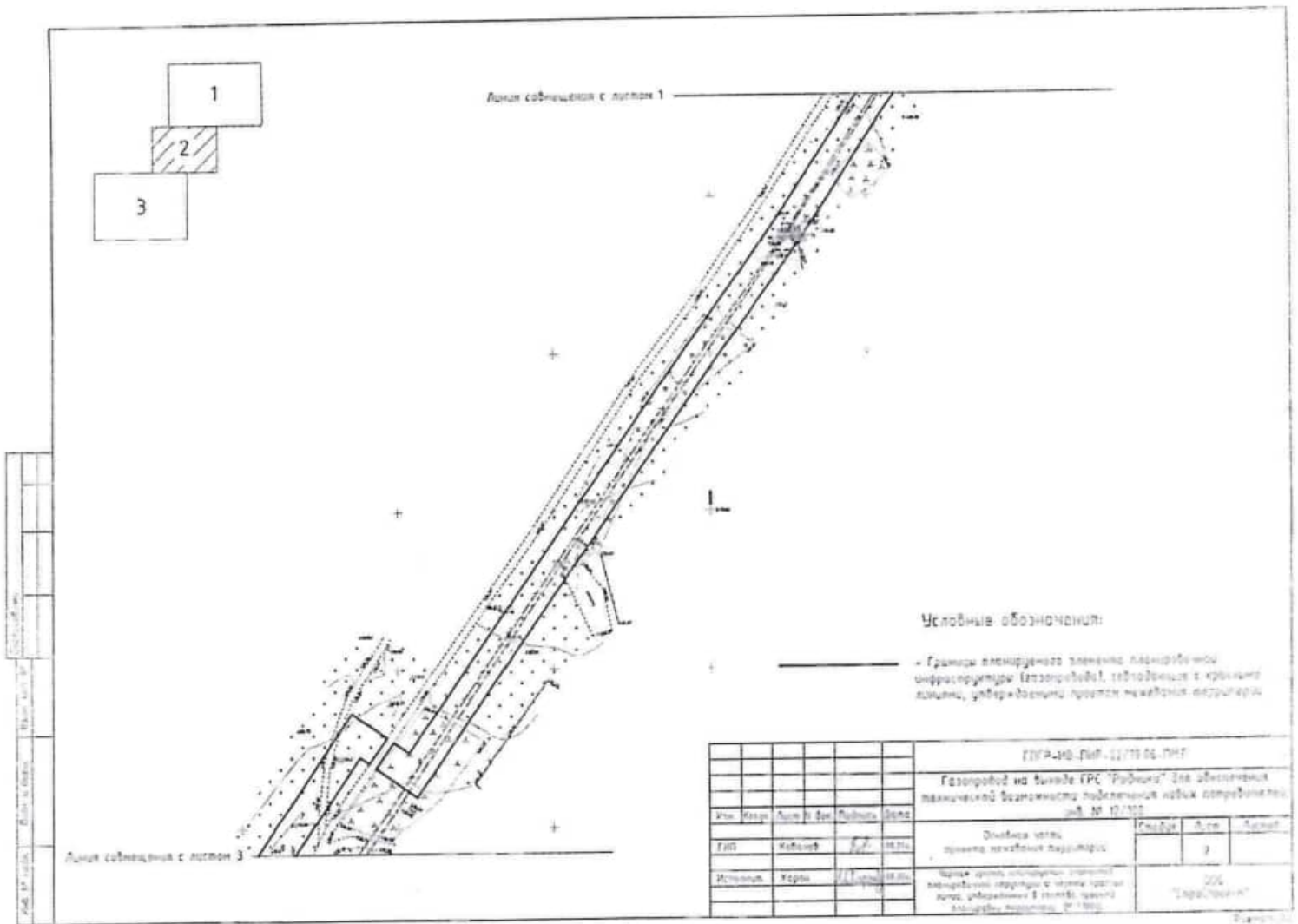
Участок обозначен

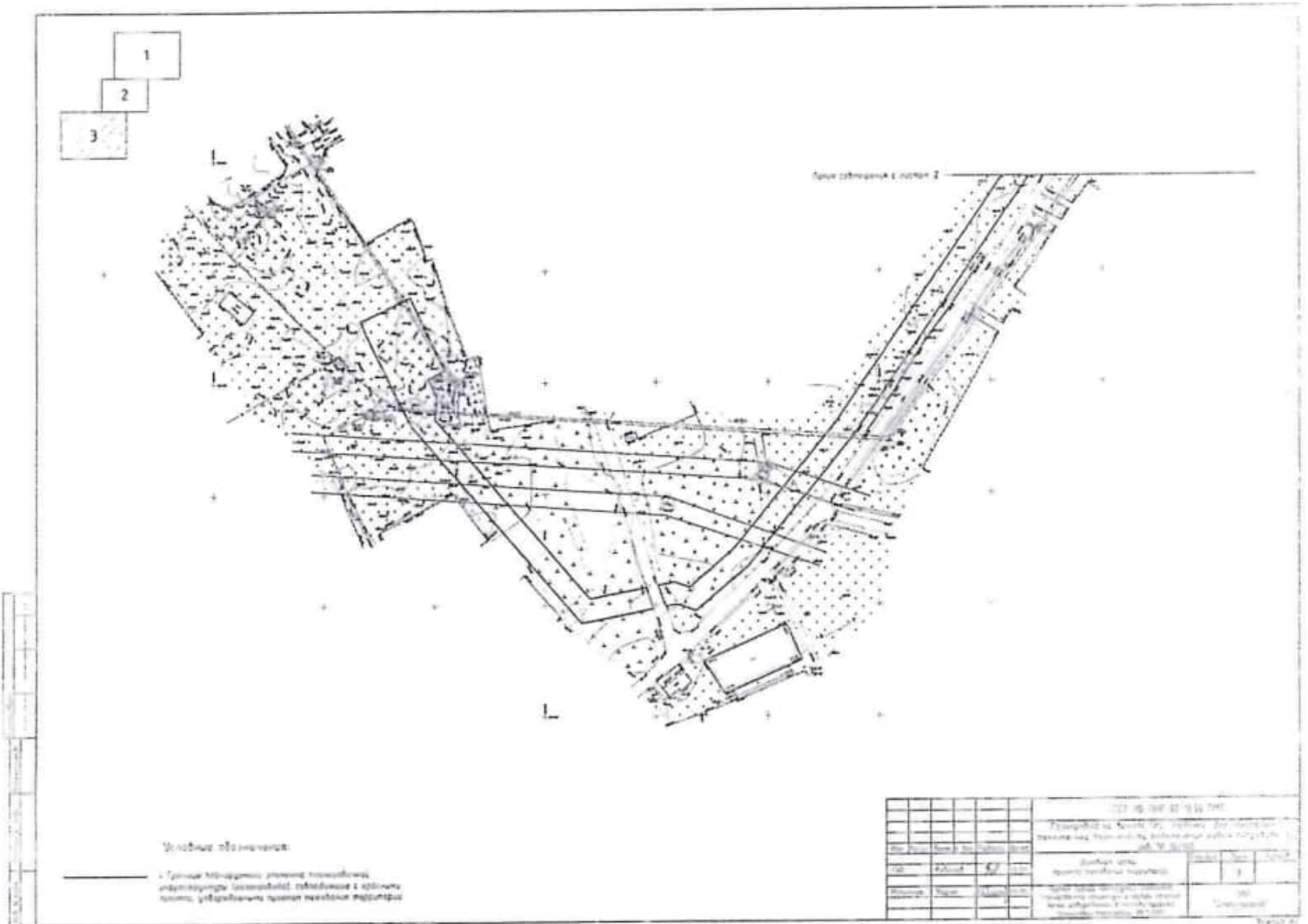
Границы территории, в пределах которой осуществляется деятельность по управлению качеством продукции

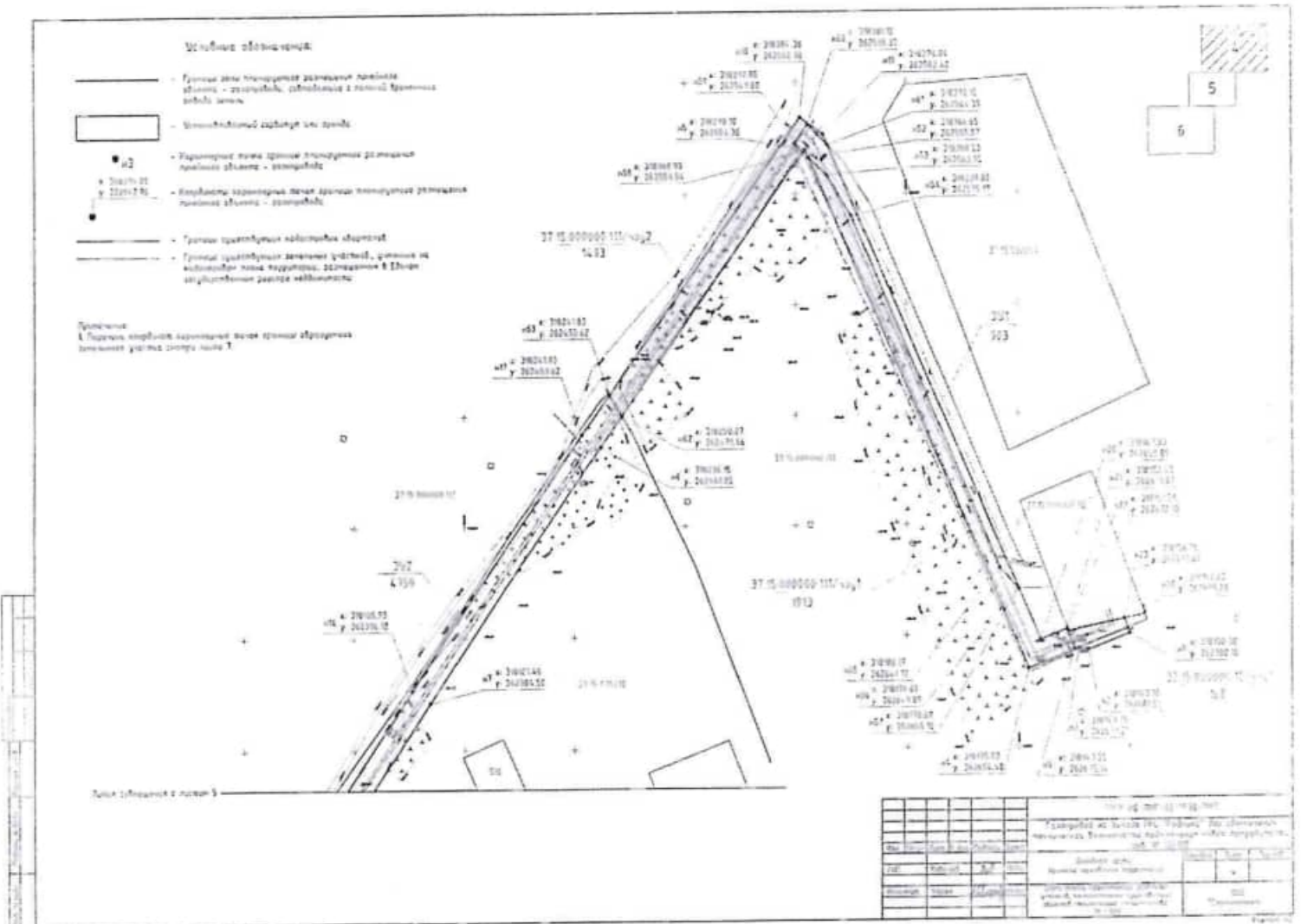


Линия обозначена в плане 2

Информация о документе		Идентификация документа	
№ документа	Код документа	Наименование документа	Ссылка на документ
Итого	Всего		









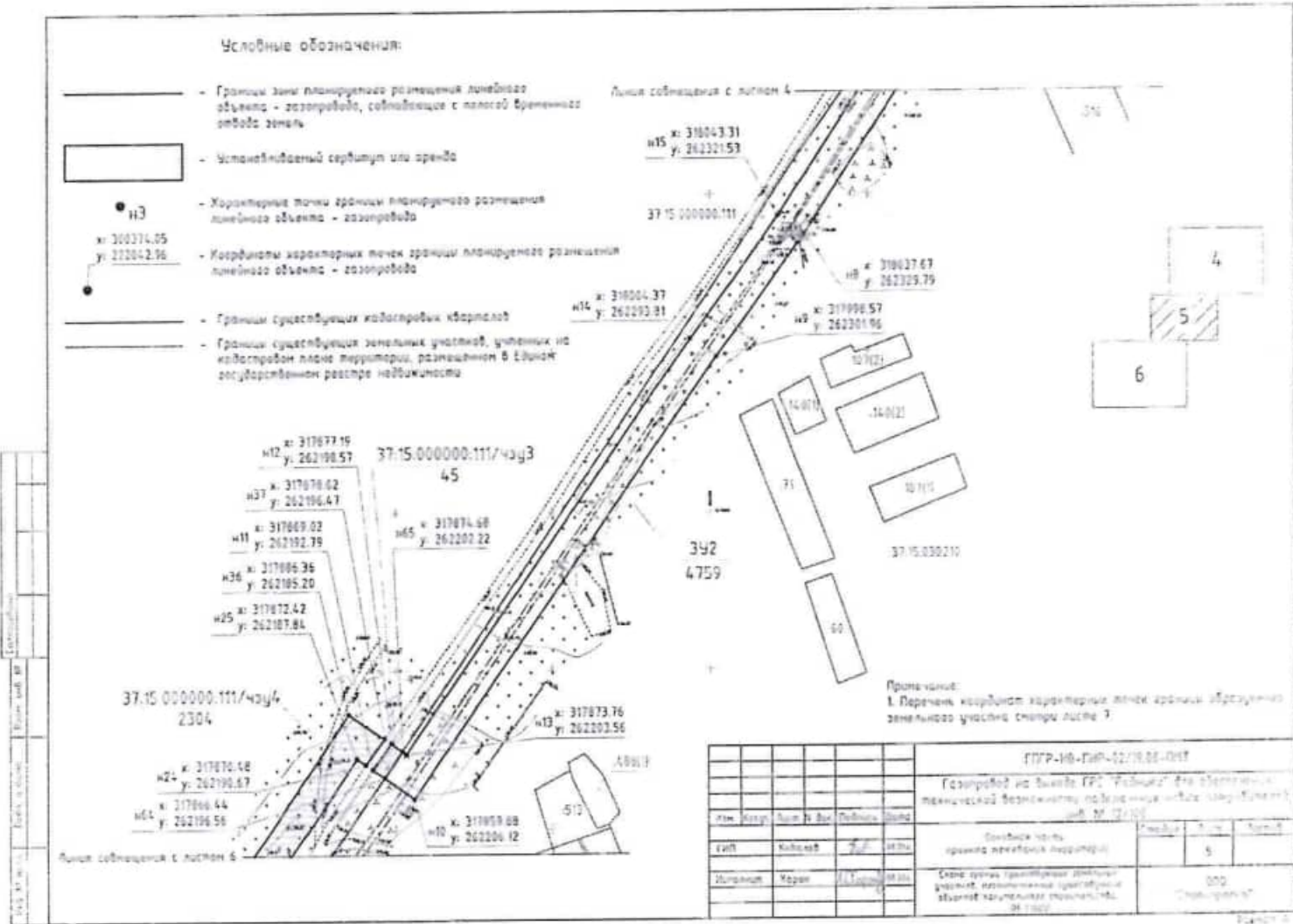






Условные обозначения:

-  - Границы зоны планируемого размещения линейного объекта - газопровода, совпадающие с плановой временной оградой земель
-  - Установленный сервитут или аренда
-  - Характерные точки границы планируемого размещения линейного объекта - газопровода
-  - Координаты характерных точек границы планируемого размещения линейного объекта - газопровода
-  - Границы существующих кадастровых кварталов
-  - Границы существующих земельных участков, учтенных на кадастровом плане территории, размещенном в Едином государственном реестре недвижимости



Примечание:  
1. Перечень координат характерных точек границы образуемого земельного участка см. на листе 7.

ГПР-10-ПР-02/19.05-017							
Газопровод на выезде КРС "Родники" для обеспечения технической безопасности газопровода - объекта незащищенного типа № 02/19							
Имя документа	Дата документа	Вид документа	Листы документа	Дата документа	Содержание документа	Код документа	Дата документа
ГПП	Кад. план	ПЗ	1/1	08.05.2019	Содержание документа: граница территории территории	5	
Длина участка	Характеристики участка	Содержание документа	Содержание документа	Содержание документа	Содержание документа	Содержание документа	Содержание документа
Содержание документа: описание участка, назначение участка, вид участка, категория земель, вид разрешенного использования участка						000	
Содержание документа: описание участка, назначение участка, вид участка, категория земель, вид разрешенного использования участка						Содержание документа	



Перечень координат характерных точек границы образуемого земельного участка.

Обозначение характерных точек границ	Координаты, м		Обозначение характерных точек границ	Координаты, м		Обозначение характерных точек границ	Координаты, м		Обозначение характерных точек границ	Координаты, м	
	X	Y		X	Y		X	Y		X	Y
201 - 1420 м2			21-10-00000-10/001 - 1432 м2			21-10-00000-10/002 - 1204 м2			202 - 1204 м2		
с50	31052.00	20200.20	с56	31050.93	20203.54	с24	31080.08	20200.67	с20	31048.53	20199.11
с51	31051.75	20207.71	с62	31050.07	20207.44	с25	31082.42	20200.84	с21	31047.01	20199.33
с22	31051.53	20207.79	с10	31050.36	20202.00	с61	31080.40	20201.85	с11	31044.05	20199.17
с23	31050.76	20207.69	с19	31050.94	20202.40	с67	31080.08	20200.59	с12	31037.03	20199.75
с50	31052.00	20200.20	с67	31052.15	20204.39	с26	31082.45	20200.21	с63	31040.00	20199.31
21-10-00000-10/001 - 1913 м2			21-10-00000-10/002 - 1913 м2			21-10-00000-10/003 - 1913 м2			21-10-00000-10/004 - 1913 м2		
с1	31050.24	20200.10	с59	31052.05	20204.00	с27	31080.00	20200.47	с15	31030.00	20199.42
с2	31052.10	20200.15	с50	31050.99	20203.24	с24	31080.14	20200.49	с16	31032.04	20199.79
с2	31052.75	20207.21	202 - 4759 м2			2030 - 160 м2			с17	31032.02	20199.36
с4	31050.03	20204.48	с62	31050.07	20207.44	с68	31080.00	20200.85	с18	31030.00	20199.34
с52	31050.45	20205.07	с6	31050.15	20204.05	с27	31080.00	20201.41	с19	31028.00	20199.14
с63	31050.53	20206.95	с7	31051.44	20204.50	с19	31081.00	20200.83			
с54	31050.00	20207.91	с8	31052.07	20207.75	с19	31080.00	20200.23			
с55	31050.17	20204.70	с9	31050.57	20204.06	с20	31080.00	20200.27			
с56	31050.49	20204.00	с10	31051.08	20206.12	с31	31080.15	20200.70			
с57	31050.00	20205.00	с14	31050.44	20206.36	с32	31080.00	20200.20			
с20	31051.03	20200.00	с15	31050.75	20202.20	с33	31080.24	20201.24			
с21	31052.45	20207.00	с12	31052.06	20203.50	с34	31080.32	20202.20			
с22	31051.70	20207.79	с15	31050.37	20207.01	с67	31080.00	20200.40			
с51	31051.75	20207.74	с15	31051.31	20202.53	с66	31080.00	20200.25			
с50	31052.00	20200.20	с16	31050.93	20207.10						
с1	31050.24	20200.10	с17	31051.03	20207.02						
201 - 952 м2			с63	31051.03	20205.42						
с57	31050.00	20200.10	с62	31050.07	20207.44						
с54	31050.07	20204.00	21-10-00000-10/003 - 45 м2								
с25	31050.17	20201.72	с64	31050.44	20206.56						
с54	31050.00	20207.77	с11	31050.00	20207.79						
с63	31050.53	20204.05	с12	31051.70	20206.57						
с62	31050.00	20200.00	с65	31050.75	20202.26						
с6	31052.08	20204.36	с64	31050.44	20206.56						
с58	31050.39	20203.54									
с59	31052.05	20204.00									
с60	31051.00	20205.37									
с61	31052.15	20204.99									
с57	31050.00	20200.10									

ООО «ИЗ» ОГРН-12/10-06-0117					
Газорейд на базе ГРС "Робин" для обеспечения максимальной возможности подключения новых потребителей					
инв. № 12/100					
Имя	Фамилия	И.И.Ф.	Дата	Подпись	Лист
Иванов	Иванов	И.И.И.	10.10.2020		3
Перечень координат характерных точек границ образуемого земельного участка				Лист	3

**Материалы по обоснованию.  
Введение.**

Состав раздела «материалы по обоснованию» проекта планировки территории принят в соответствии с постановлением Правительства РФ от 12.05.2017 N 564 "Об утверждении Положения о составе и содержании проектов планировки территории, предусматривающих размещение одного или нескольких линейных объектов". При этом следует отметить, что

1) схема организации улично-дорожной сети и движения транспорта, входящая в состав материалов по обоснованию проекта планировки территории, не разрабатывается, т.к. проектом планировки не предусматривается размещение автомобильных дорог и железнодорожного транспорта;

2) схема вертикальной планировки территории, инженерной подготовки и инженерной защиты территории, входящая в состав материалов по обоснованию проекта планировки территории, не разрабатывается, т.к. не входит в перечень случаев ее подготовки в соответствии с приказом Минстроя России от 25.04.2017 N 740/пр "Об установлении случаев подготовки и требований к подготовке входящей в состав материалов по обоснованию проекта планировки территории схемы вертикальной планировки, инженерной подготовки и инженерной защиты территории";

3) схема границ территорий объектов культурного наследия, входящая в состав материалов по обоснованию проекта планировки территории, не разрабатывается, т.к. такие объекты отсутствуют;

4) схема границ территорий, подверженных риску возникновения чрезвычайных ситуаций природного и техногенного характера (пожар, взрыв, химическое, радиоактивное заражение, затопление, подтопление, оползень, карсты, эрозия и т.д.), входящая в состав материалов по обоснованию проекта планировки территории, не разрабатывается, т.к. в границах территории отсутствуют данные территории;

5) в смехе использования территории в период подготовки проекта планировки территории отображаются сведения об отнесении к определенной категории земель в границах территории в Приложении 1.

					ГПГР-ИВ-ПИР-02/19.06 - ППТ			
Изм.	Лист	№ Докум.	Подпись	Дата	Газопровод на выходе ГРС "Родники" для обеспечения технической возможности подключения новых потребителей, инв. № 12/100.	Лит.	Лист	Листов
			<i>Ков</i>				1	
ГИП		Ковалев				ООО «Стройпроект»		
Разраб.		Харон	<i>Харон</i>					

Приложение 1.

№ п/п	Наименование	Значение	
1	Земельный участок 37:15:000000:12 *без координат границ	Номер кадастрового квартала	37:15:000000
		Адрес	обл. Ивановская, р-н Родниковский, от 50 км газопровода-отвода к г.г. Родники-Вичуга-Кинешма (1 км восточнее г. Родники Родниковского района Ивановской области) до газораспределительной станции "Родники" (0,5 км северо-восточнее г.Родники Родниковского района Ивановской области)
		Площадь	2 683 кв. м
		Кадастровая стоимость	6 658,57 руб.
		Категории земель	Земли промышленности, энергетики, транспорта, связи, радиовещания, телевидения, информатики, земли для обеспечения космической деятельности, земли обороны, безопасности и земли иного специального назначения
		Вид разрешенного использования:	Для эксплуатации объектов газопровода-отвода к ГРС "Родники"
		Форма собственности:	Российская Федерация
		Протяженность газопровода	20 м
		Площадь участка	168 м <sup>2</sup>
		2	Земельный участок 37:15:000000:111 *без координат границ
Адрес	обл. Ивановская, р-н Родниковский, ГУППЗ "Светоч"		
Площадь	56 602 707 кв. м		
Кадастровая стоимость	61 697 000 руб.		
Категории земель	Земли сельскохозяйственного назначения		

						ГПГР-ИВ-ПИР-02/19.06 - ППТ	Лист
Изм.	Лист	№ докум.	Подпись	Дата			2

		Вид разрешенного использования:	Для ведения сельскохозяйственного производства
		Форма собственности:	Постоянное (бессрочное) пользование № 37-37-07/076/2012-405 от 28.08.2012 Смирнов С.М.
		<i>Протяженность газопровода</i>	86 м
		<i>Площадь участка</i>	1913 м <sup>2</sup>
3		Тип:	Кадастровый квартал
		Номер кадастрового квартала	37:15:030209
		Включает в себя:	
		Участков:	227
		с границами:	225
		ОКС:	2
		с границами:	0
		<i>Протяженность газопровода</i>	188 м
		<i>Площадь участка</i>	903 м <sup>2</sup>
4	Земельный участок 37:15:000000:111 *без координат границ	Номер кадастрового квартала	37:15:000000
		Адрес	обл. Ивановская, р-н Родниковский, ГУППЗ "Светоч"
		Площадь	56 602 707 кв. м
		Кадастровая стоимость	61 697 000 руб.
		Категории земель	Земли сельскохозяйственного назначения
		Вид разрешенного использования:	Для ведения сельскохозяйственного производства
		Форма собственности:	Постоянное (бессрочное) пользование № 37-37-07/076/2012-405 от 28.08.2012 Смирнов С.М.
		<i>Протяженность газопровода</i>	151,5 м
		<i>Площадь участка</i>	1493 м <sup>2</sup>
5		Тип:	Кадастровый квартал
		Номер кадастрового квартала	37:15:030210
		Включает в себя:	
		Участков:	284
		с границами:	185
		ОКС:	67
		с границами:	13

Изм.	Лист	№ докум.	Подпись	Дата

ГПГР-ИВ-ПИР-02/19.06 - ППТ

Лист

3

		<i>Протяженность газопровода</i>	481 м
		<i>Площадь участка</i>	4759 м <sup>2</sup>
6	Земельный участок 37:15:000000:111 *без координат границ	Номер кадастрового квартала	37:15:000000
		Адрес	обл. Ивановская, р-н Родниковский, ГУПЗ "Светоч"
		Площадь	56 602 707 кв. м
		Кадастровая стоимость	61 697 000 руб.
		Категории земель	Земли сельскохозяйственного назначения
		Вид разрешенного использования:	Для ведения сельскохозяйственного производства
		Форма собственности:	Постоянное (бессрочное) пользование № 37-37-07/076/2012-405 от 28.08.2012 Смирнов С.М.
		<i>Протяженность газопровода</i>	238 м
		<i>Площадь участка</i>	2349 м <sup>2</sup>
7		Тип:	Кадастровый квартал
		Номер кадастрового квартала	37:15:011012
		Включает в себя:	
		Участков:	17
		с границами:	15
		ОКС:	12
		с границами:	1
<i>Протяженность газопровода</i>	18,5 м		
<i>Площадь участка</i>	169 м <sup>2</sup>		
8		Тип:	Кадастровый квартал
		Номер кадастрового квартала	37:15:011011
		Включает в себя:	
		Участков:	24
		с границами:	19
		ОКС:	20
		с границами:	3
<i>Протяженность газопровода</i>	74 м		
<i>Площадь участка</i>	676 м <sup>2</sup>		
9		Тип:	Кадастровый квартал
		Номер кадастрового квартала	37:15:010934
		Включает в себя:	
		Участков:	6
с границами:	5		

Изм.	Лист	№ докум.	Подпись	Дата

ГПГР-ИВ-ПИР-02/19.06 - ППТ

Лист

4

		ОКС:	6
		с границами:	1
		Протяженность газопровода	106 м
		Площадь участка	1099 м <sup>2</sup>
10		Тип:	Кадастровый квартал
		Номер кадастрового квартала	37:15:010935
		Включает в себя:	
		Участков:	44
		с границами:	34
		ОКС:	42
		с границами:	0
		Протяженность газопровода	89 м
		Площадь участка	1400 м <sup>2</sup>

а) описание природно-климатических условий территории, в отношении которой разрабатывается проект планировки территории;

Проектом планировки предложено размещение линейного объекта - газопровода на выходе ГРС "Родники" для обеспечения технической возможности подключения новых потребителей..

Климат умеренно континентальный. Для него характерно сравнительно жаркое лето и морозная зима с устойчивым снежным покровом. Средняя зимняя температура воздуха -8...-11 °С, наиболее холодный месяц зимы - январь. Средняя летняя температура +16...+18,7 °С, самый тёплый месяц лета - июль. Среднегодовая температура +4,1 °С, годовая норма осадков - 623 мм.

Инженерно-геологический разрез участка под строительство представлен следующими грунтами:

- Почвенно-растительный слой, мощностью слоя 0.2 метра;
- Суглинок коричневый, тугопластичный, опесчаненный, слоистый, мощностью слоя 1.2÷3.3 метра;
- Суглинок коричневый, полутвердый, опесчаненный, с включениями гравия, мощностью слоя 4.5÷7.2 метра;

В данном районе преобладают ветры южных и западных направлений со средней скоростью 3÷5 м/сек. В тёплый период года, во время гроз, дуют сильные ветра, скорость которых составляет 20÷30 м/сек. Нормативное значение ветрового давления (согласно табл. 11.1 СП 20.13330.2011) составляет 0.23 кПа.

Средняя многолетняя влажность воздуха составляет 67÷74%.

					ГПГР-ИВ-ПИР-02/19.06 - ППТ	Лист
Изм.	Лист	№ докум.	Подпись	Дата		5



*б) обоснование определения границ зон планируемого размещения линейных объектов;*

При определении границ зоны планируемого размещения линейного объекта – газораспределительного газопровода высокого давления учитывалось следующее:

-на период подготовки проекта планировки территории и проекта межевания территория проектирования является застроенной, застройка в границах рассматриваемой территории сложилась;

-под каждым объектом капитального строительства, а именно индивидуальные жилые дома с нежилыми пристройками в том числе, кирпичные гаражи, промышленные предприятия, двухэтажные и пятиэтажные жилые дома определены земельные участки;

-имеются действующие линейные объекты – объекты инженерно-технического обеспечения: сети теплоснабжения, электроснабжения, водоснабжения, водоотведения, газоснабжения, нефтепроводы.

- охранный зона, проектируемого газопровода, устанавливается в размере от 2 до 2 м с каждой стороны газопровода, на основании Постановления от 20 ноября 2000 года N 878 «Об утверждении Правил охраны газораспределительных сетей» (с изменениями на 17 мая 2016 года).

Настоящий проект обеспечивает равные права и возможности правообладателям земельных участков в соответствии с действующим законодательством. Границы зоны планируемого размещения линейного объекта позволяют обеспечить необходимые требования по содержанию и обслуживанию объектов жилой застройки в условиях сложившейся планировочной системы территории проектирования.

*в) обоснование определения границ зон планируемого размещения линейных объектов, подлежащих переносу (переустройству) из зон планируемого размещения линейных объектов;*

Зоны планируемого размещения линейных объектов, подлежащих переносу из зоны планируемого размещения проектируемого газопровода не устанавливаются в связи с тем, что при строительстве проектируемого газопровода не потребуются вынос других линейных объектов.

*г) обоснование определения предельных параметров застройки территории в границах зон планируемого размещения объектов капитального строительства, входящих в состав линейных объектов;*

Обоснование определения границ зон планируемого размещения линейных объектов, подлежащих переносу (переустройству) из зон

					ГПГР-ИВ-ПИР-02/19.06 - ППТ	Лист
Изм.	Лист	№ докум.	Подпись	Дата		6

планируемого размещения линейных объектов не выполняется, т.к. данные объекты отсутствуют.

*д) ведомость пересечений границ зон планируемого размещения линейного объекта (объектов) с сохраняемыми объектами капитального строительства (здание, строение, сооружение, объект, строительство которого не завершено), существующими и строящимися на момент подготовки проекта планировки территории;*

Ведомость пересечений границ зон планируемого размещения линейного объекта (объектов) с сохраняемыми объектами капитального строительства (здание, строение, сооружение, объект, строительство которого не завершено), существующими и строящимися на момент подготовки проекта планировки территории не выполняется, т.к. такие пересечения отсутствуют

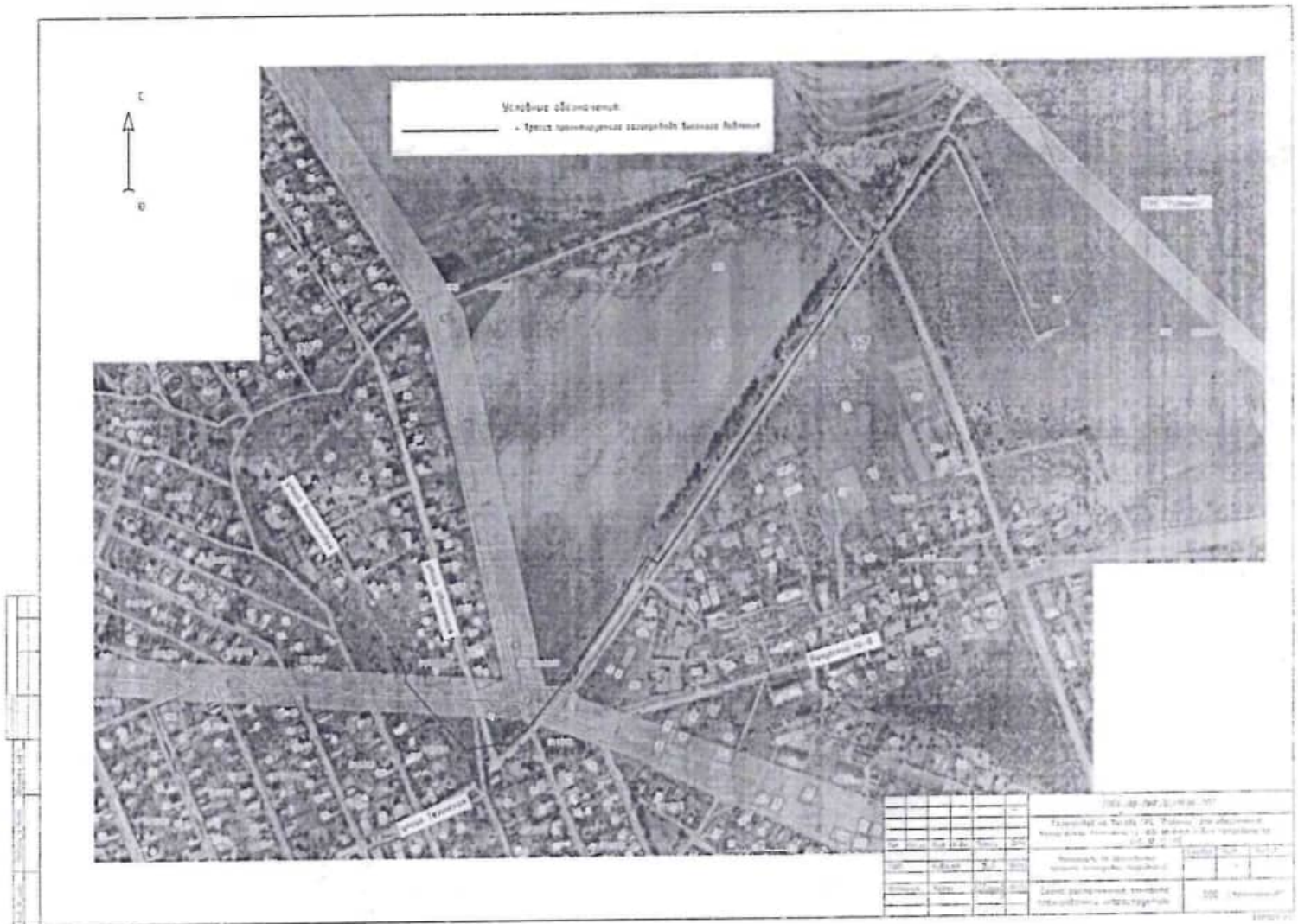
*е) ведомость пересечений границ зон планируемого размещения линейного объекта (объектов) с объектами капитального строительства, строительство которых запланировано в соответствии с ранее утвержденной документацией по планировке территории;*

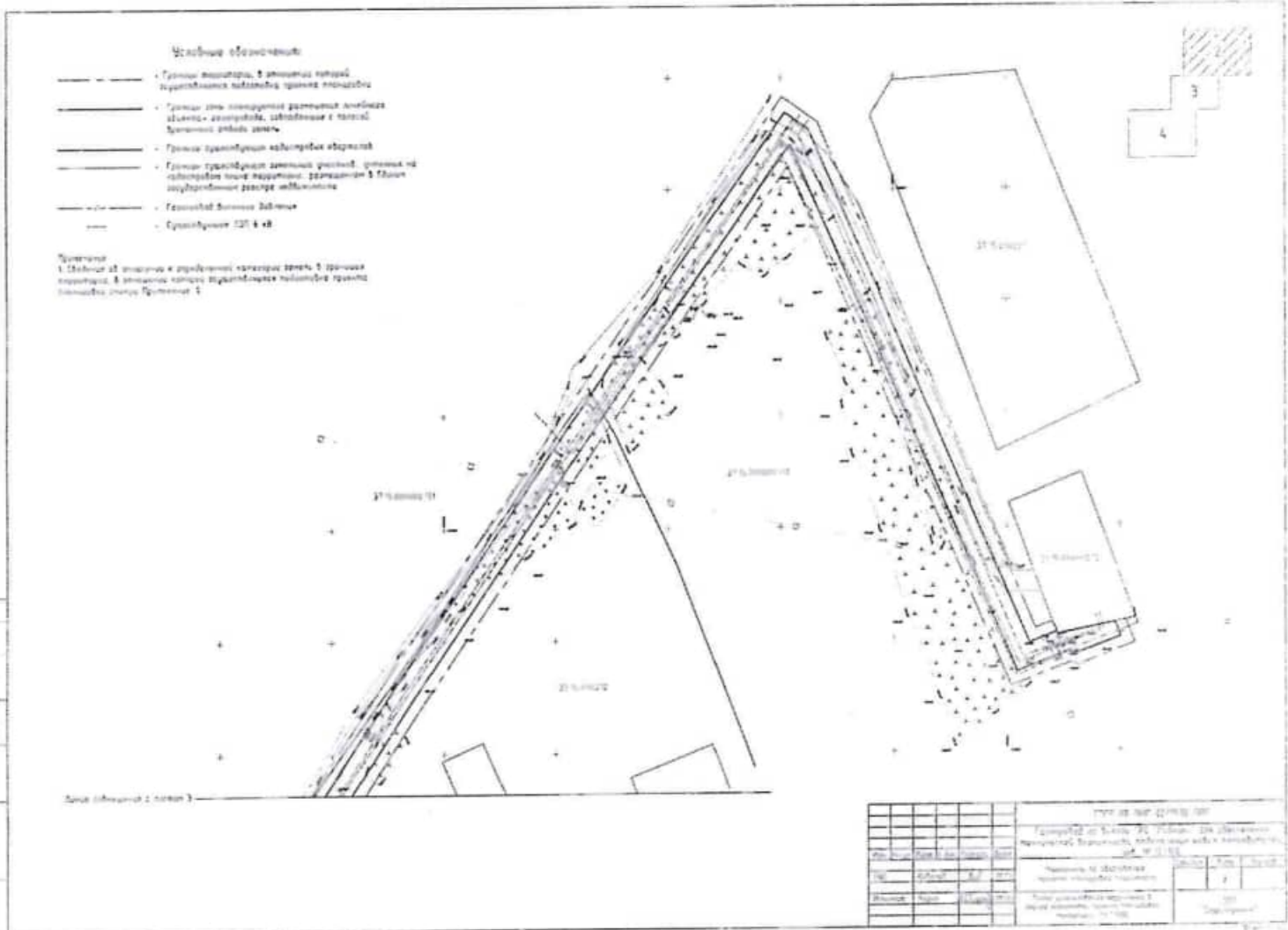
Ведомость пересечений границ зон планируемого размещения линейного объекта (объектов) с объектами капитального строительства, строительство которых запланировано в соответствии с ранее утвержденной документацией по планировке территории не выполняется, т.к. в отношении рассматриваемой территории отсутствует ранее утвержденная документация по планировке.

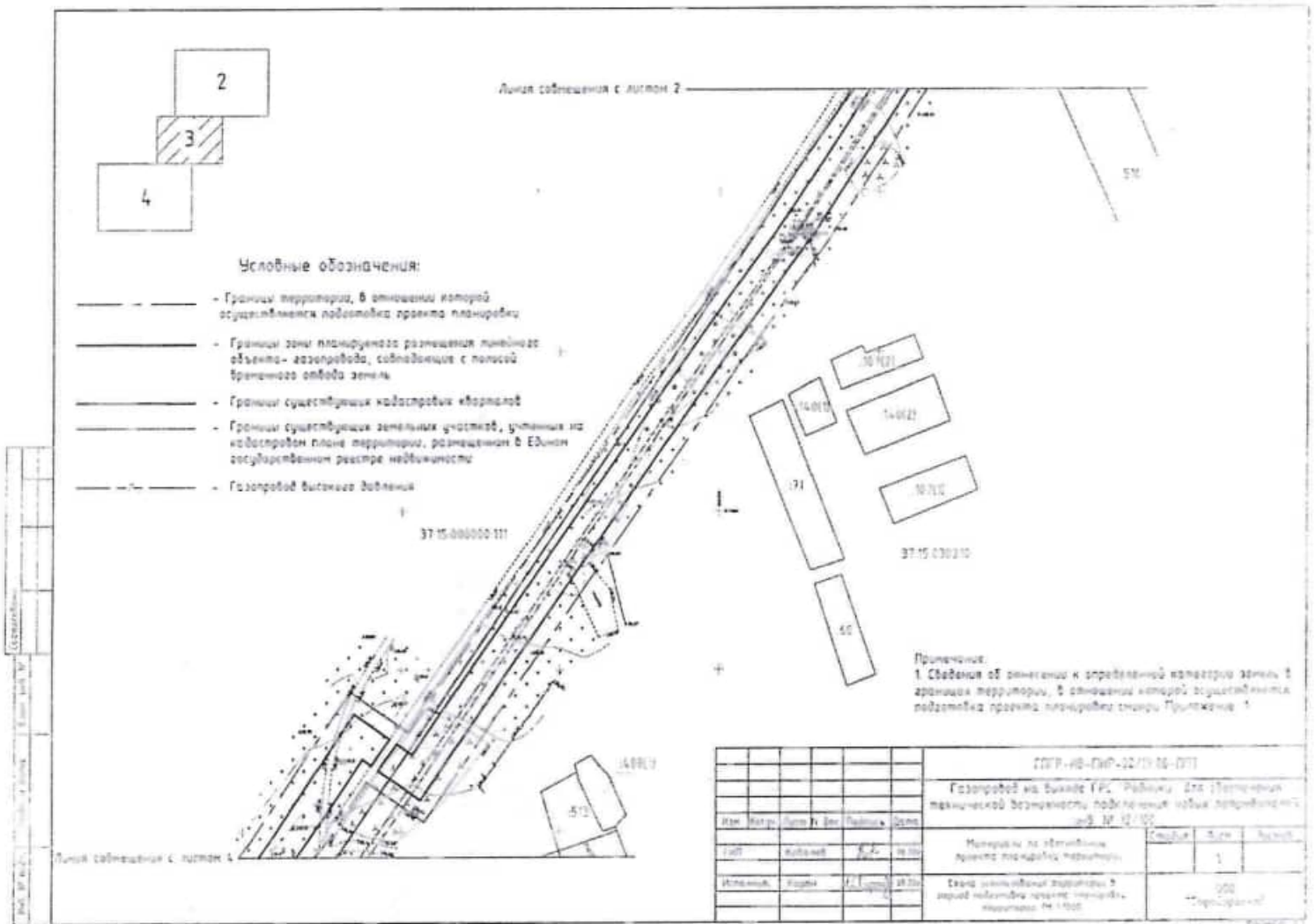
*ж) ведомость пересечений границ зон планируемого размещения линейного объекта (объектов) с водными объектами (в том числе с водотоками, водоемами, болотами и т.д.).*

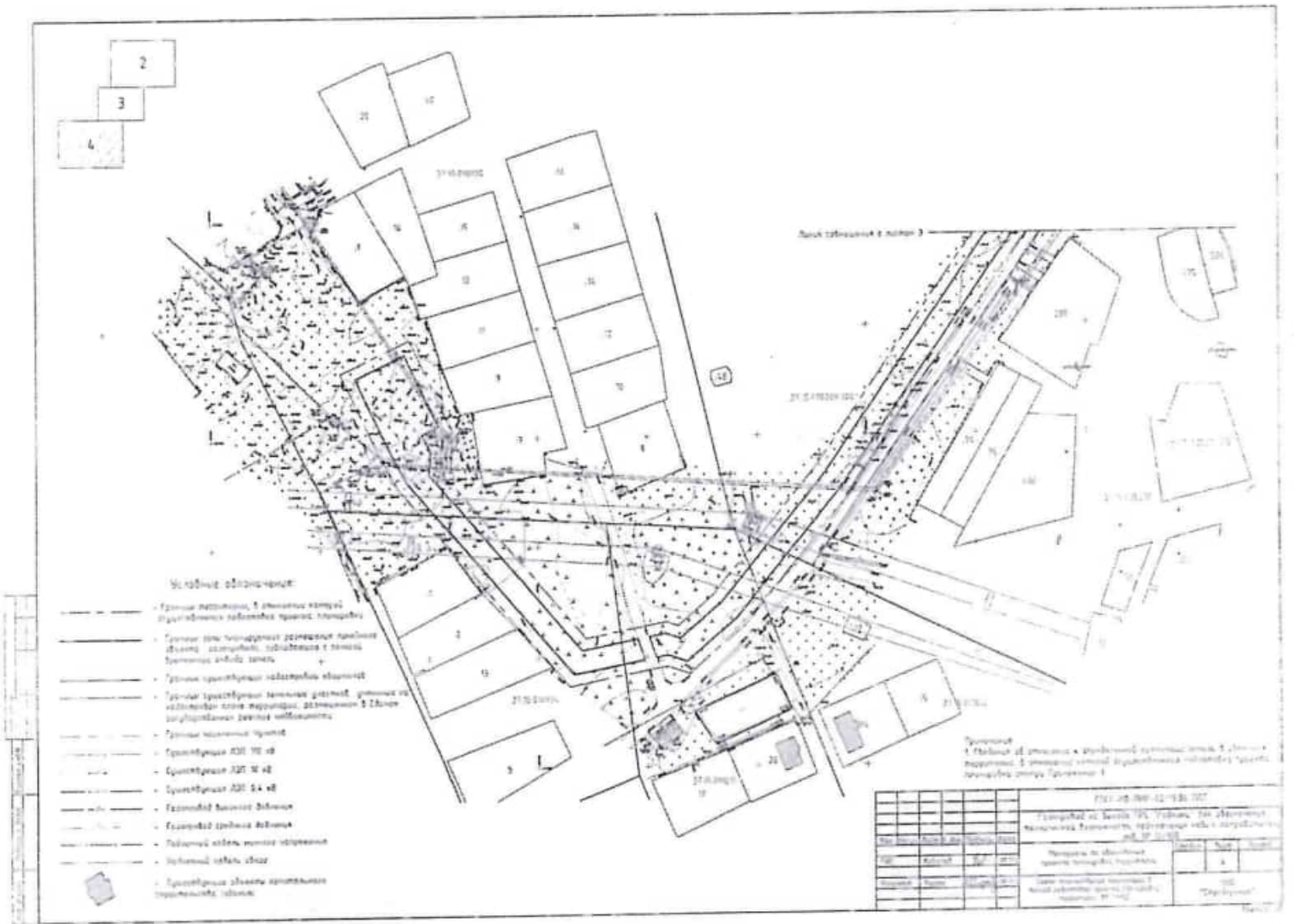
Ведомость пересечений границ зон планируемого размещения линейного объекта (объектов) с водными объектами (в том числе с водотоками, водоемами, болотами и т.д.) не выполняется, т.к. такие пересечения отсутствуют.

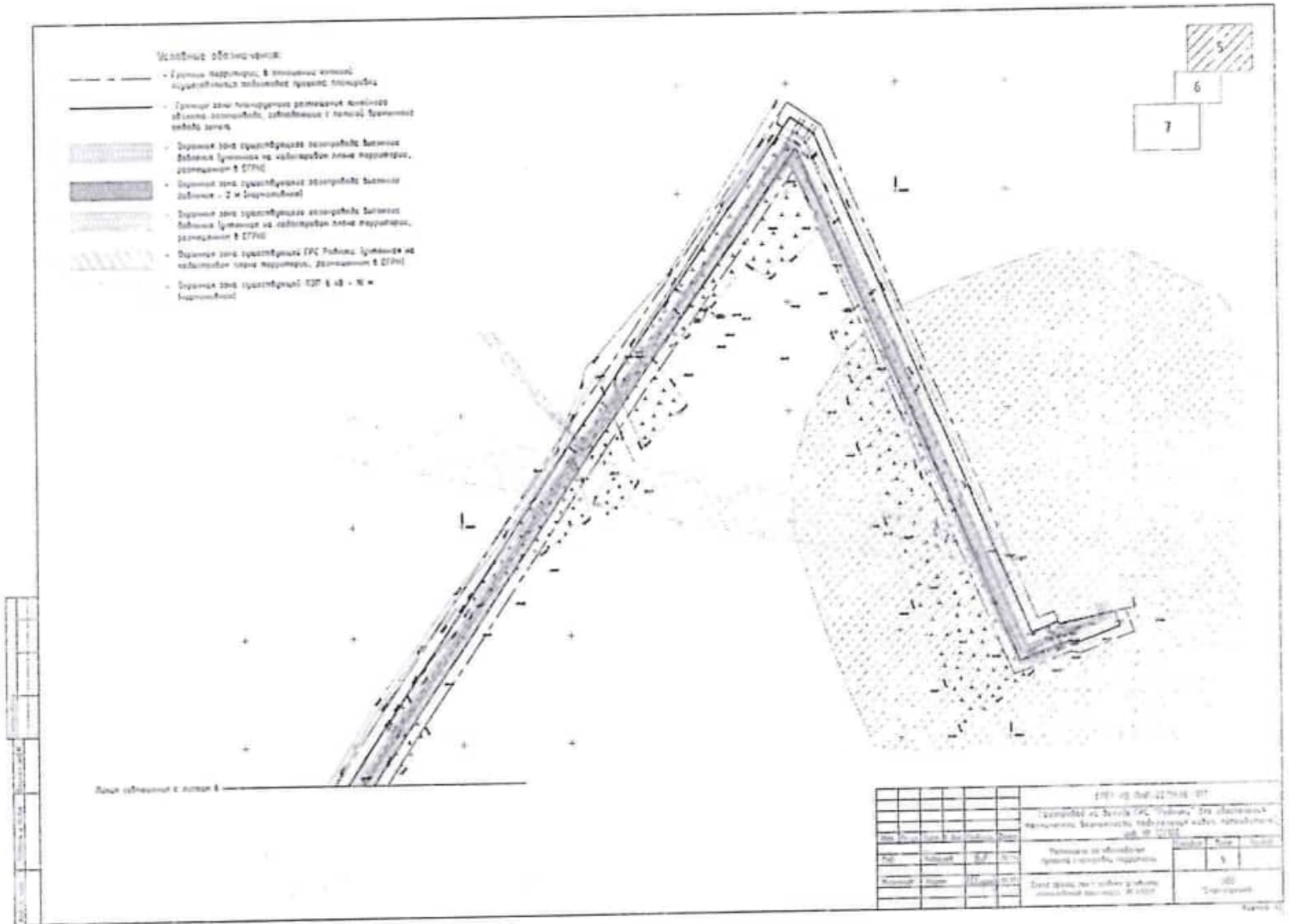
					ГПГР-ИВ-ПИР-02/19.06 - ППТ	Лист
						7
Изм.	Лист	№ докум.	Подпись	Дата		

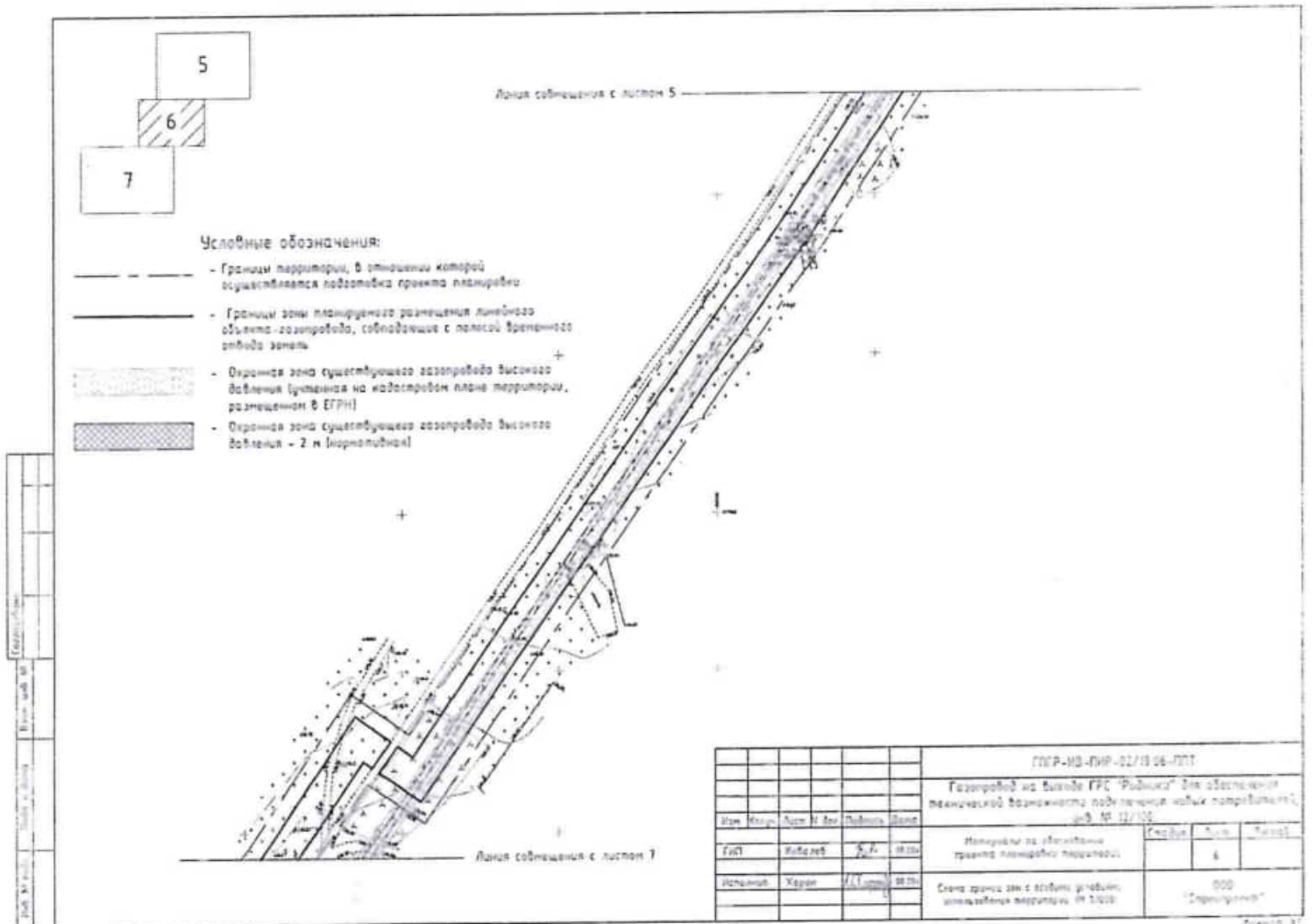




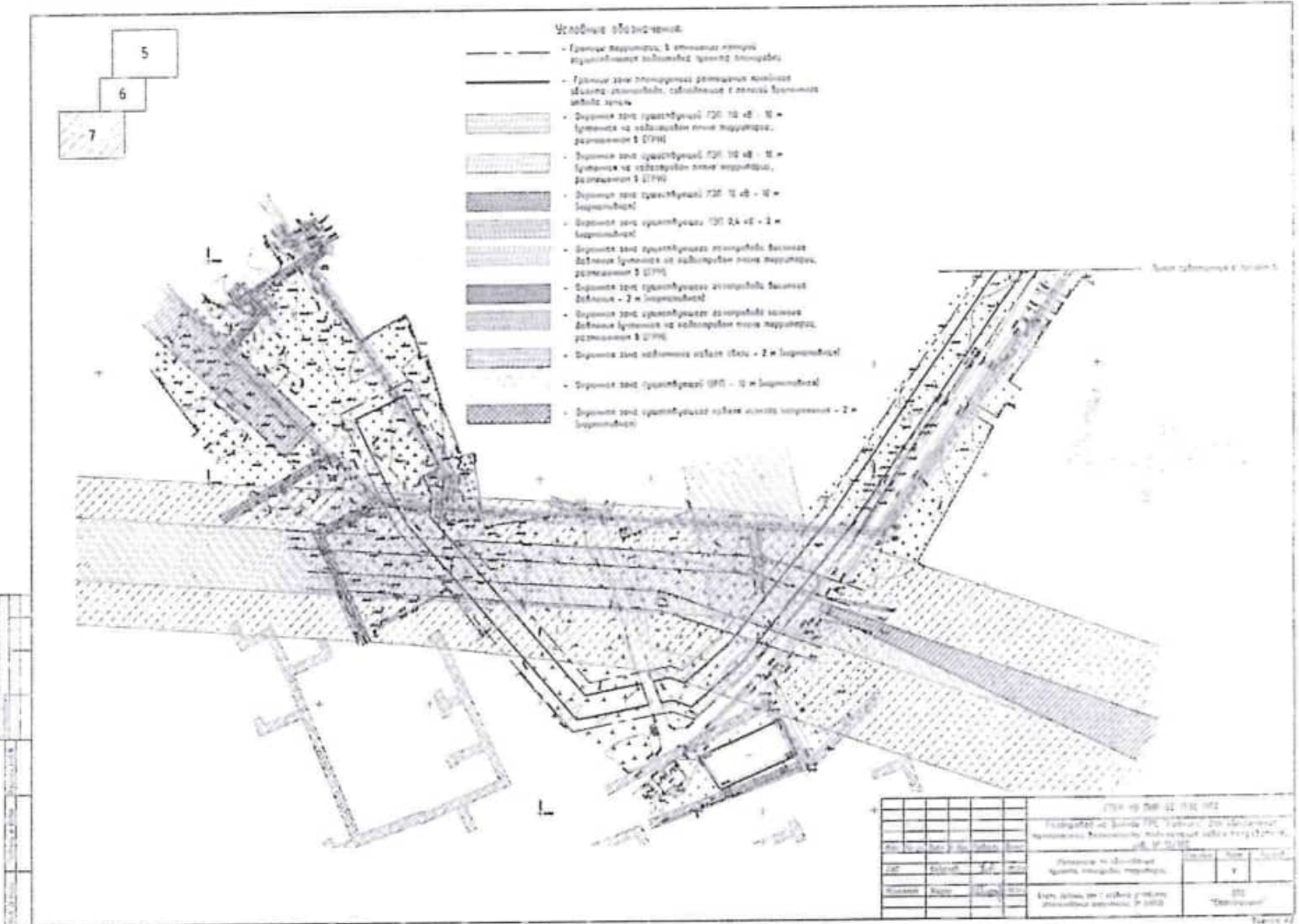





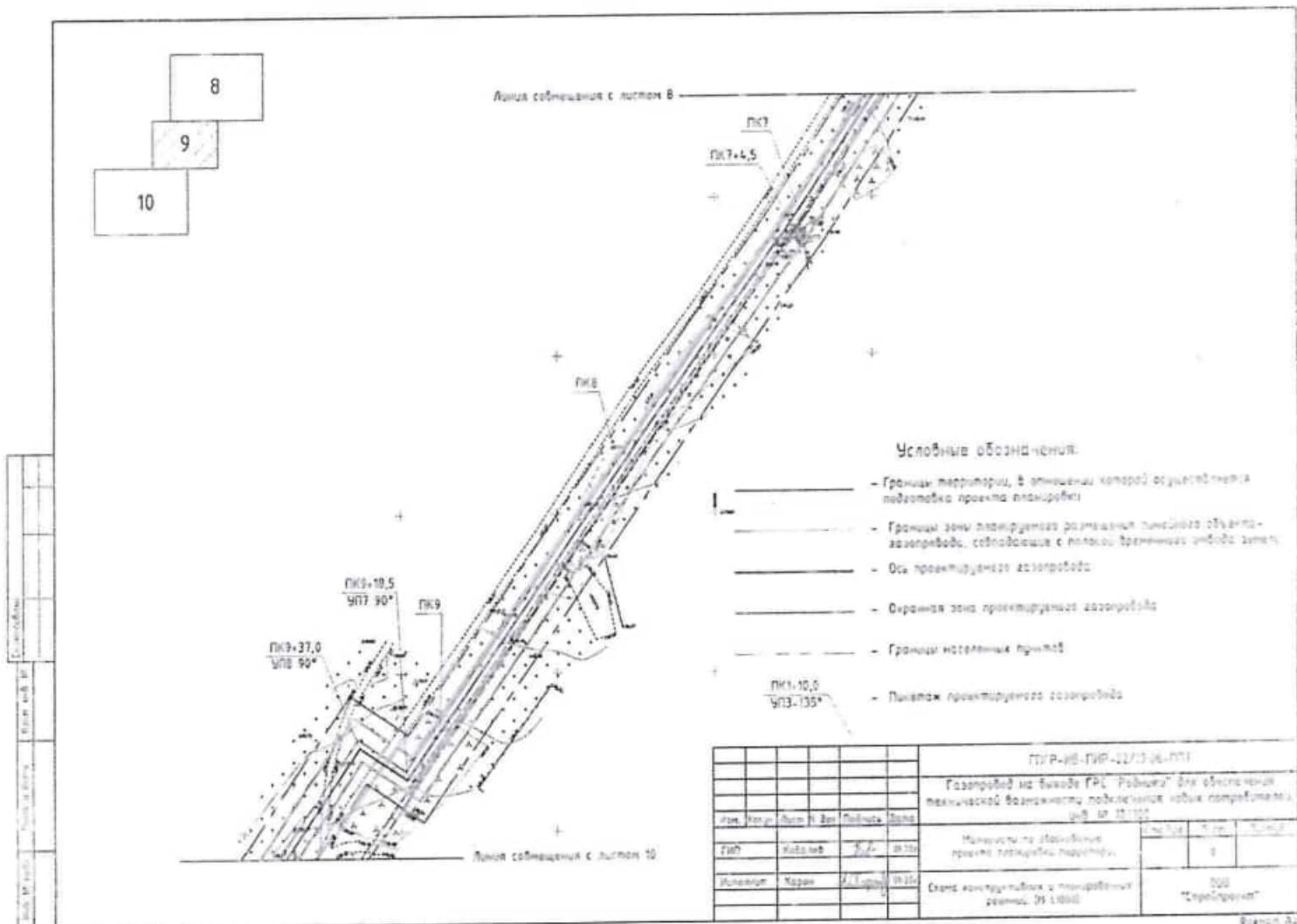




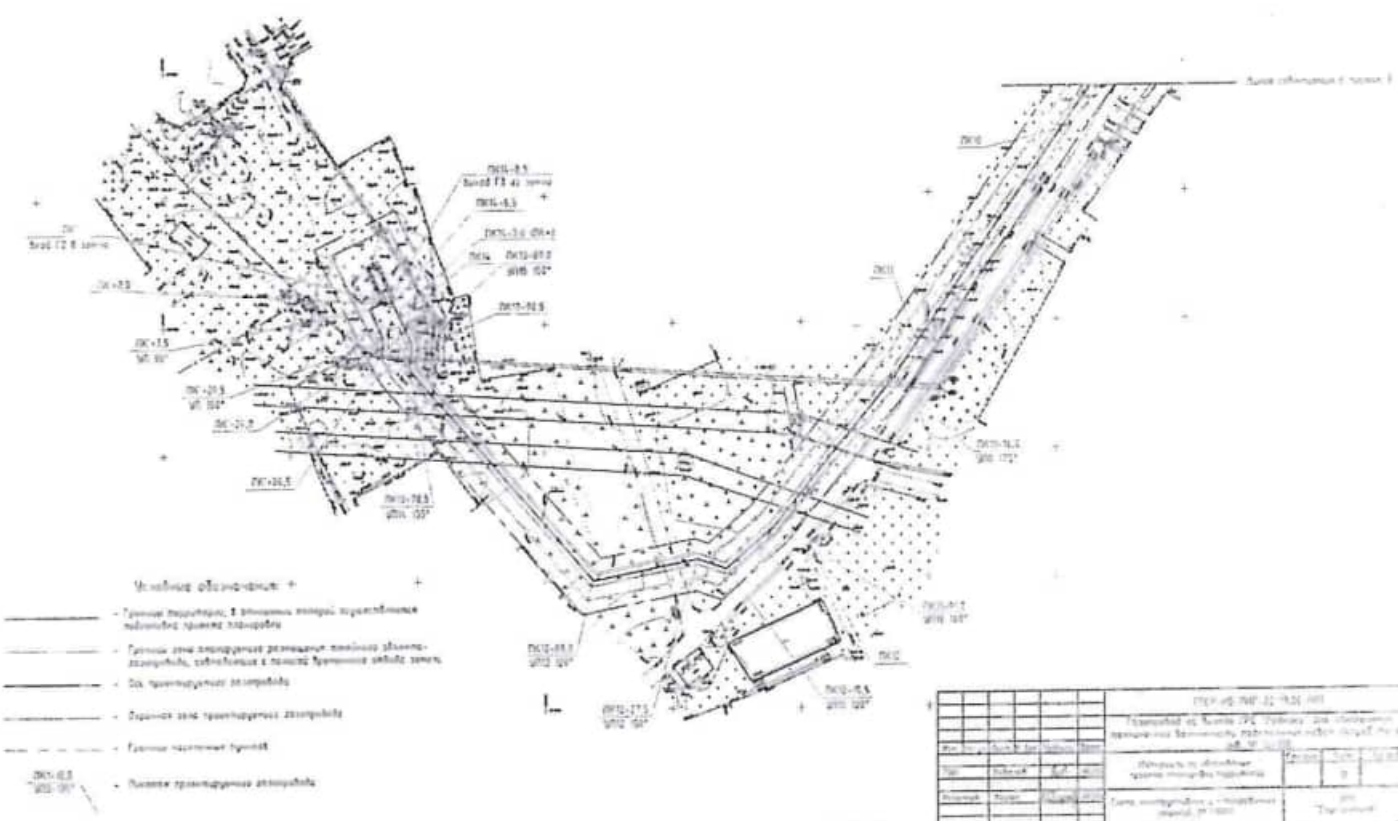








8  
9  
10



**Проект планировки территории.  
Основная часть.  
Введение.**

Документация по планировке территории, предусматривающая размещение линейного объекта «Газопровод на выходе ГРС «Родники» для обеспечения технической возможности подключения новых потребителей, инв. № 12/100». Документация подготовлена в соответствии с Постановлением Правительства РФ от 12 мая 2017 г. № 564 «Об утверждении Положения о составе и содержании проектов планировки территории, предусматривающих размещение одного или нескольких линейных объектов».

**Положение о размещении линейных объектов.**

*а) наименование, основные характеристики (категория, протяженность, проектная мощность, пропускная способность, грузонапряженность, интенсивность движения) и назначение планируемых для размещения линейных объектов;*

Проектом планировки предложено размещение линейного объекта – газопровода на выходе ГРС «Родники» для обеспечения технической возможности подключения новых потребителей.

В соответствии с таблицей 1 п. 4.3 СП 62.13330.2011 «Газораспределительные системы. Актуализированная редакция СНиП 42-01-2002 (с Изменениями N 1,2)», данный газопровод относится к высокому давлению II категории и среднему давлению III категории.

Общая протяженность газопровода высокого давления – 1494,0 п.м.

Общая протяженность газопровода среднего давления – 26,5 п.м

При разработке проекта планировки учтено требование к газораспределительным системам в части обеспечения подачи потребителям газа требуемых параметров в необходимом объеме. Минимально допустимый уровень обеспеченности объектами газоснабжения принят по таблице 2 п. 4.4 СП 62.13330.2011 «Газораспределительные системы. Актуализированная редакция СНиП 42-01-2002 (с Изменениями N 1,2)», при этом максимально допустимый уровень территориальной доступности данных объектов не нормируется.

					ГПГР-ИВ-ПИР-02/19.06 - ППТ			
Изм.	Лист	№ докум.	Подпись	Дата	Газопровод на выходе ГРС «Родники» для обеспечения технической возможности подключения новых потребителей, инв. № 12/100.	Лит.	Лист	Листов
ГИП		Кобалеб	<i>Кобалеб</i>				1	
Разраб.		Харон	<i>Харон</i>			ООО «Стройпроект»		

Принятые проектом планировки технические характеристики газопровода обеспечат необходимую потребность в газе.

*б) перечень субъектов Российской Федерации, перечень муниципальных районов, городских округов в составе субъектов Российской Федерации, перечень поселений, населенных пунктов, внутригородских территорий городов федерального значения, на территории которых устанавливаются зоны планируемого размещения линейных объектов;*

Зона планируемого размещения проектируемой газораспределительной сети - г. Родники Родниковского района Ивановской области от ГРС «Родники» до улиц 2-я Крестьянская и Цветочная.

*в) перечень координат характерных точек границ зон планируемого размещения линейных объектов.*

Обозначение характерных точек границ	Координаты, м	
	X	Y
ЗУ1 - 14929 м2		
ЗУ1(1) - 9281 м2		
н1	318150.28	262700.18
н2	318143.1	262681.51
н3	318143.79	262677.21
н4	318135.03	262654.48
н5	318370.18	262554.36
н6	318236.15	262461.85
н7	318121.46	262384.5
н8	318037.67	262329.79
н9	317998.57	262301.96
н10	317859.88	262206.12
н11	317869.02	262192.79
н12	317877.19	262198.57
н13	317873.76	262203.56
н14	318004.37	262293.81
н15	318043.31	262321.53
н16	318126.93	262376.12
н17	318241.83	262453.62
н18	318384.36	262552
н19	318376.84	262562.4
н20	318147.83	262659.89
н21	318152.45	262671.87

					ГПГР-ИВ-ПИР-02/19.06 - ППТ	Лист
						2
Изм.	Лист	№ докум.	Подпись	Дата		

н22	318151.59	262672.19
н23	318156.76	262697.69
ЗУ1(2) - 3064 м2		
н24	317870.48	262190.67
н25	317872.42	262187.84
н26	317726.48	262088.89
н27	317667.93	262041.41
н28	317647.69	262018.03
н29	317650.65	262009.29
н30	317649.62	262004.07
н31	317659.15	262000.7
н32	317660.59	262008
н33	317658.24	262014.94
н34	317674.92	262034.2
н35	317732.45	262080.86
н36	317886.36	262185.2
н37	317878.62	262196.47
ЗУ1(3) - 2584 м2		
н38	317648.57	261998.69
н39	317642.22	261966.33
н40	317730.31	261889.75
н41	317744.89	261881.87
н42	317777.83	261866.15
н43	317788.6	261888.71
н44	317755.66	261904.43
н45	317752.02	261896.86
н46	317743.86	261900.79
н47	317733.73	261900.03
н48	317653.15	261970.08
н49	317658.11	261995.4

г) перечень координат характерных точек границ зон планируемого размещения линейных объектов, подлежащих переносу (переустройству) из зон планируемого размещения линейных объектов;

Зоны планируемого размещения линейных объектов, подлежащих переносу из зоны планируемого размещения газораспределительной сети, не устанавливаются в связи с тем, что при строительстве проектируемого газопровода не потребуется вынос других линейных объектов. При этом в проектной документации на строительство газораспределительной сети в местах пересечений с инженерными сетями, а так же в местах приближения

					ГПР-ИВ-ПИР-02/19.06 - ППТ	Лист
Изм.	Лист	№ докум.	Подпись	Дата		3

трассы газопровода к фундаментам зданий предусмотрены технические мероприятия, позволяющие не нарушить правила эксплуатации каждого вида инженерных сетей (прохождение на разных высотных отметках, разное исполнение: открытый способ, футляр и т.п.).

*д) предельные параметры разрешенного строительства, реконструкции объектов капитального строительства, входящих в состав линейных объектов в границах зон их планируемого размещения:*

*предельное количество этажей и (или) предельная высота объектов капитального строительства, входящих в состав линейных объектов, в границах каждой зоны планируемого размещения таких объектов;*

*максимальный процент застройки каждой зоны планируемого размещения объектов капитального строительства, входящих в состав линейных объектов, определяемый как отношение площади зоны планируемого размещения объекта капитального строительства, входящего в состав линейного объекта, которая может быть застроена, ко всей площади этой зоны;*

*минимальные отступы от границ земельных участков в целях определения мест допустимого размещения объектов капитального строительства, которые входят в состав линейных объектов и за пределами которых запрещено строительство таких объектов, в границах каждой зоны планируемого размещения объектов капитального строительства, входящих в состав линейных объектов;*

*требования к архитектурным решениям объектов капитального строительства, входящих в состав линейных объектов, в границах каждой зоны планируемого размещения таких объектов, расположенной в границах территории исторического поселения федерального или регионального значения, с указанием:*

*требований к цветовому решению внешнего облика таких объектов;*  
*требований к строительным материалам, определяющим внешний облик таких объектов;*

*требований к объемно-пространственным, архитектурно-стилистическим и иным характеристикам таких объектов, влияющим на их внешний облик и (или) на композицию, а также на силуэт застройки исторического поселения;*

					ГПГР-ИВ-ПИР-02/19.06 - ППТ	Лист
Изм.	Лист	№ докум.	Подпись	Дата		4



В состав проектируемой газораспределительной сети не входят объекты капитального строительства, для которых необходимо устанавливать предельные параметры разрешенного строительства.

*е) информация о необходимости осуществления мероприятий по защите сохраняемых объектов капитального строительства (здание, строение, сооружение, объекты, строительство которых не завершено), существующих и строящихся на момент подготовки проекта планировки территории, а также объектов капитального строительства, планируемых к строительству в соответствии с ранее утвержденной документацией по планировке территории, от возможного негативного воздействия в связи с размещением линейных объектов;*

В границах проекта планировки отсутствуют существующие и строящиеся объекты капитального строительства, а так же в отношении рассматриваемой территории отсутствует ранее утвержденная документация по планировке территории. Поэтому необходимость осуществления мероприятий по защите сохраняемых объектов капитального строительства, существующих и строящихся на момент подготовки проекта планировки территории, а также объектов капитального строительства, планируемых к строительству в соответствии с ранее утвержденной документацией по планировке территории, от возможного негативного воздействия в связи с размещением проектируемого газопровода отсутствует.

*ж) информация о необходимости осуществления мероприятий по сохранению объектов культурного наследия от возможного негативного воздействия в связи с размещением линейных объектов;*

В границах проекта планировки отсутствуют объекты культурного наследия. Поэтому необходимость осуществления мероприятий по их защите от возможного негативного воздействия в связи с размещением проектируемого газопровода отсутствует.

*з) информация о необходимости осуществления мероприятий по охране окружающей среды;*

Воздействие на компоненты окружающей среды при регламентной эксплуатации газопровода сведено к минимуму. Основное воздействие оказывается при производстве строительно-монтажных работ. Уровень

					ГПГР-ИВ-ПИР-02/19.06 - ППТ	Лист
Изм.	Лист	№ докум.	Подпись	Дата		5

воздействия во многом определяется культурой строительства и соблюдением технологии. Основные требования к охране окружающей среды следующие:

- четкое соблюдение границ территории, отведенной под строительство;
- установка на строительной площадке контейнеров для бытовых и строительных отходов и обязательный вывоз их с места строительства;
- техническая рекультивация земель, нарушенных в процессе строительства;
- сварочные работы и работы по резке металла проводятся только в дневное время во избежание формирования областей с повышенным акустическим воздействием на население. То же относится к работе передвижной техники.

При разработке проектной документации на строительство газопровода в разделе мероприятия по охране окружающей среды провести оценку воздействия газопровода на компоненты окружающей среды и предложить мероприятия по его снижению.

*и) информация о необходимости осуществления мероприятий по защите территории от чрезвычайных ситуаций природного и техногенного характера, в том числе по обеспечению пожарной безопасности и гражданской обороне.*

На основании положений постановления Правительства Российской Федерации № 804 от 16 августа 2016 «Об утверждении Правил отнесения организаций к категориям по гражданской обороне в зависимости от роли в экономике государства или влияния на безопасность населения» приказа МЧС России № 632 от 28.11.2016 «Об утверждении показателей для отнесения организаций к категориям по гражданской обороне» организация, осуществляющая поставку газа потребителям, не относится к категоризованной по гражданской обороне организации.

К мероприятиям по минимизации последствий (предупреждению) возникновения пожаров и взрывов на пожаровзрывоопасных объектах относятся:

своевременная техническая диагностика оборудования, его модернизация и техническое перевооружение;

внедрение систем предотвращения аварий, включая автоматизированные системы контроля, сигнализации, технологической остановки оборудования, локализации аварий, включения аварийных источников энергоснабжения;

оборудование АЗС аварийными дренажными подземными емкостями, позволяющими проводить экстренное опорожнение резервуаров и аппаратов, содержащих горючие и взрывоопасные материалы, а также обеспечить работу по упрощенным схемам.

					ГПГР-ИВ-ПИР-02/19.06 - ППТ	Лист
Изм.	Лист	№ докум.	Подпись	Дата		6

Основные технологические процессы работы самого проектируемого газопровода не вызывают аварийной ситуации. Авария на газопроводе – это авария, связанная с выбросом под давлением опасных химических или пожаровзрывоопасных веществ, приводящая к возникновению чрезвычайной техногенной ситуации. Соответственно, проектируемая сеть газопровода имеют потенциальную опасность.

Аварийная ситуация на рассматриваемом объекте заключается в том, что в случае отказа с потерей герметичности системы происходит выброс в атмосферу природного газа, что при определенных благоприятствующих условиях и наличии источника зажигания может привести к взрыву образовавшегося облака топливовоздушной смеси с последующим негативным воздействием на людей, окружающую среду.

Возможными причинами возникновения аварийных ситуаций являются:

- некачественное строительство;
- внутренняя коррозия трубопроводов и оборудования;
- механические повреждения;
- нарушение норм технологического режима;
- внешние воздействия природного и техногенного характера.


В проектной документации на строительство газопровода необходимо предусмотреть такие технические решения, которые позволят максимально снизить риск возникновения аварийной ситуации:

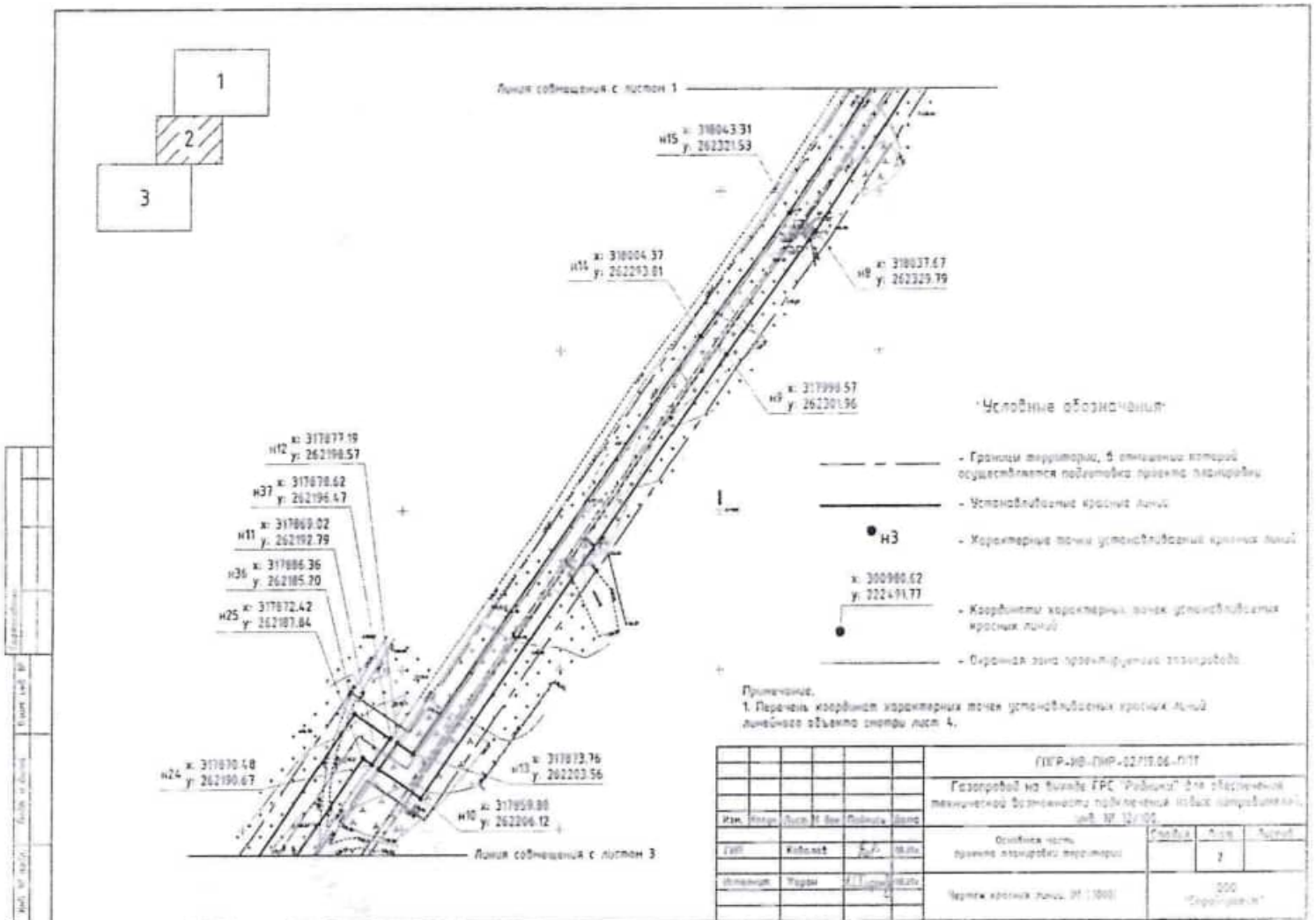
- применение герметизированной системы транспорта газа, исключающая выброс вредных и пожаровзрывоопасных веществ в окружающую среду;
- установка шаровых кранов для отключения трубопровода в случае аварии;
- прокладку проектируемого газопровода в местах пересечения с автодорогами, ж/д путями, а так же при производстве работ методом ННБ выполнять в футляре;
- антикоррозионные мероприятия на стальных участках газопровода.

С целью максимального уменьшения последствий аварий, в проектной документации на газопровод необходимо предусмотреть возможность отключения газа с помощью отключающих устройств.

Территория в границах проекта планировки не относится к территориям подверженным чрезвычайным ситуациям природного характера.

					ГПГР-ИВ-ПИР-02/19.06 - ППТ	Лист
Изм.	Лист	№ докум.	Подпись	Дата		7







Перечень координат характерных точек  
устанавливаемых красных линий линейного объекта.

Обозначение характерных точек границ	Координаты, м		Обозначение характерных точек границ	Координаты, м	
	X	Y		X	Y
ЗУ1 - 14929 м2			ЗУ1(2) - 3064 м2		
ЗУ1(1) - 9281 м2			н24	317870.48	262190.67
н1	318150.28	262700.18	н25	317872.42	262187.84
н2	318143.10	262681.51	н26	317726.48	262088.89
н3	318143.79	262677.21	н27	317667.93	262041.41
н4	318135.03	262654.48	н28	317647.69	262018.03
н5	318370.18	262554.36	н29	317650.65	262009.29
н6	318236.15	262461.85	н30	317649.62	262004.07
н7	318121.46	262384.50	н31	317659.15	262000.70
н8	318037.67	262329.79	н32	317660.59	262008.00
н9	317998.57	262301.96	н33	317658.24	262014.94
н10	317859.88	262206.12	н34	317674.92	262034.20
н11	317869.02	262192.79	н35	317732.45	262080.86
н12	317877.19	262198.57	н36	317886.36	262185.20
н13	317873.76	262203.56	н37	317878.62	262196.47
н14	318004.37	262293.81	ЗУ1(3) - 2584 м2		
н15	318043.31	262321.53	н38	317648.57	261998.69
н16	318126.93	262376.12	н39	317642.22	261966.33
н17	318241.83	262453.62	н40	317730.31	261889.75
н18	318384.36	262552.00	н41	317744.89	261881.87
н19	318376.84	262562.40	н42	317777.83	261866.15
н20	318147.83	262659.89	н43	317788.60	261888.71
н21	318152.45	262671.87	н44	317755.66	261904.43
н22	318151.59	262672.19	н45	317752.02	261896.86
н23	318156.76	262697.69	н46	317743.86	261900.79
			н47	317733.73	261900.03
			н48	317653.15	261970.08
			н49	317658.11	261995.40


Согласовано

Взам. инв. №

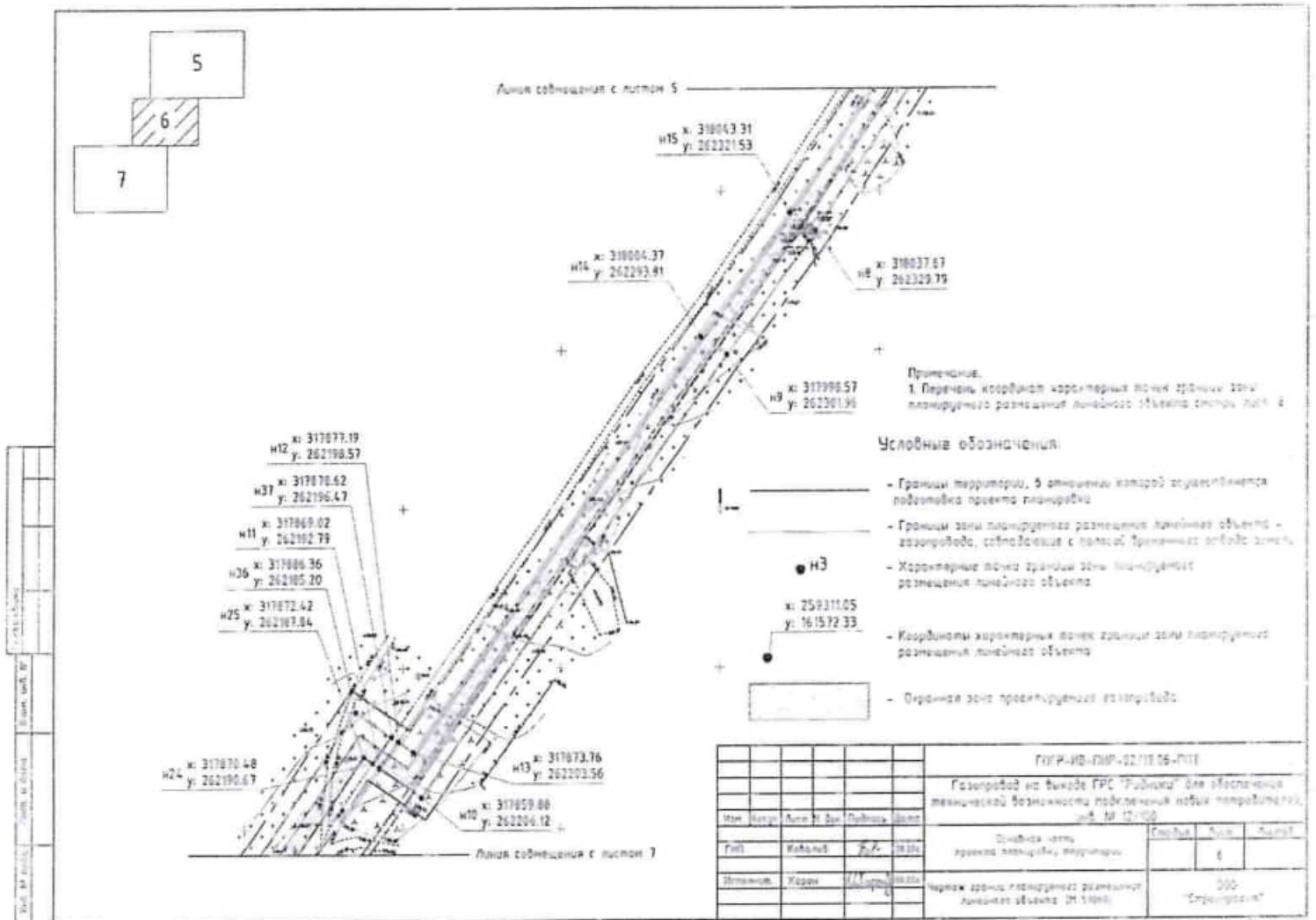
Подп. и дата

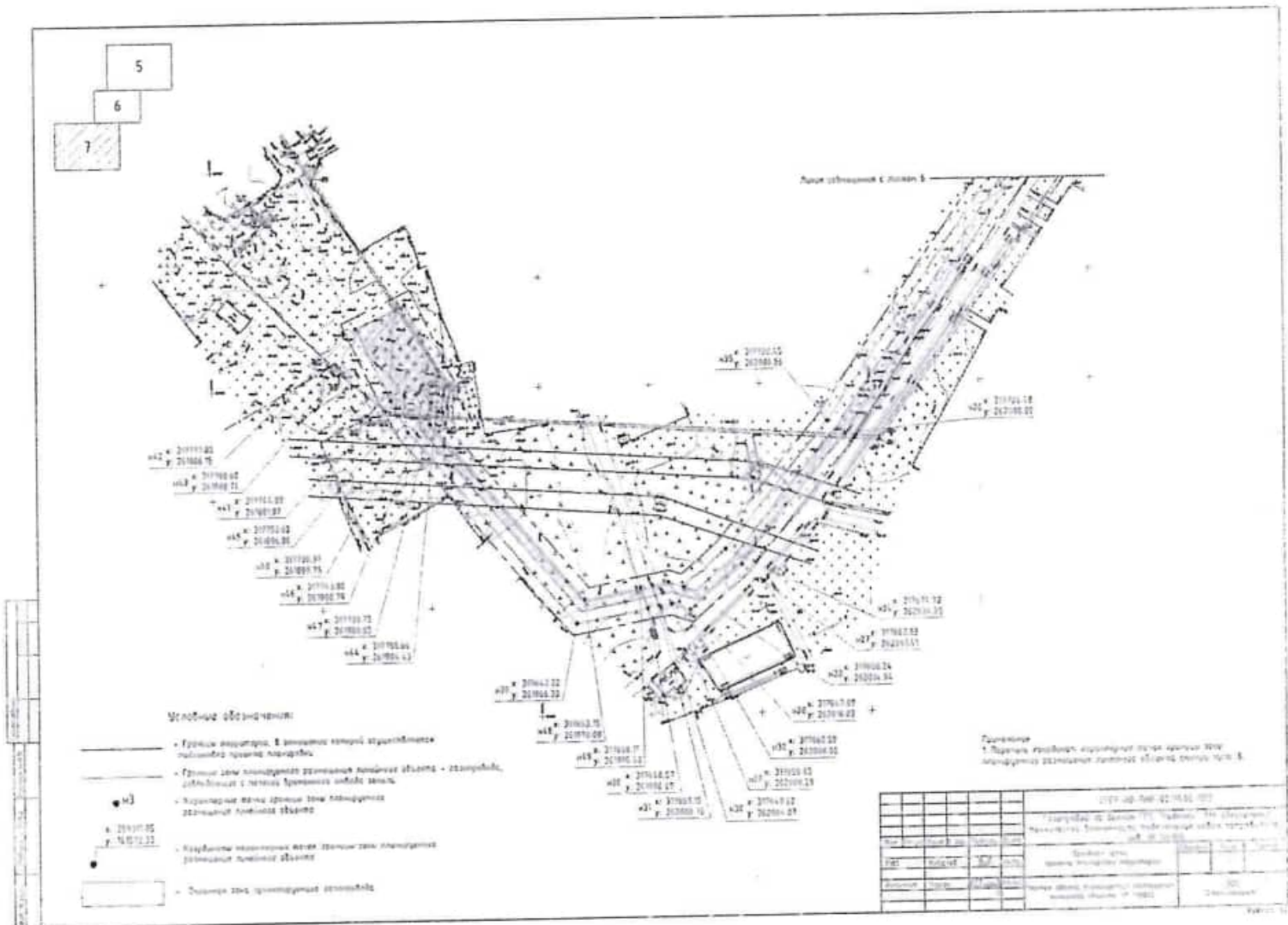
Инв. № подл.

ГПГР-ИВ-ПИР-02/19.06-ППТ				
Газопровод на выходе ГРС "Родники" для обеспечения технической возможности подключения новых потребителей, инв. № 12/100.				
Изм.	Кол.ч.	Лист N док.	Подпись	Дата
ГИП		Ковалев	<i>Ков</i>	08.20г.
Исполнит.		Харон	<i>Харон</i>	08.20г.
Основная часть проекта планировки территории			Стадия	Лист
				4
Перечень координат характерных точек устанавливаемых красных линий линейного объекта.			ООО "Стройпроект"	







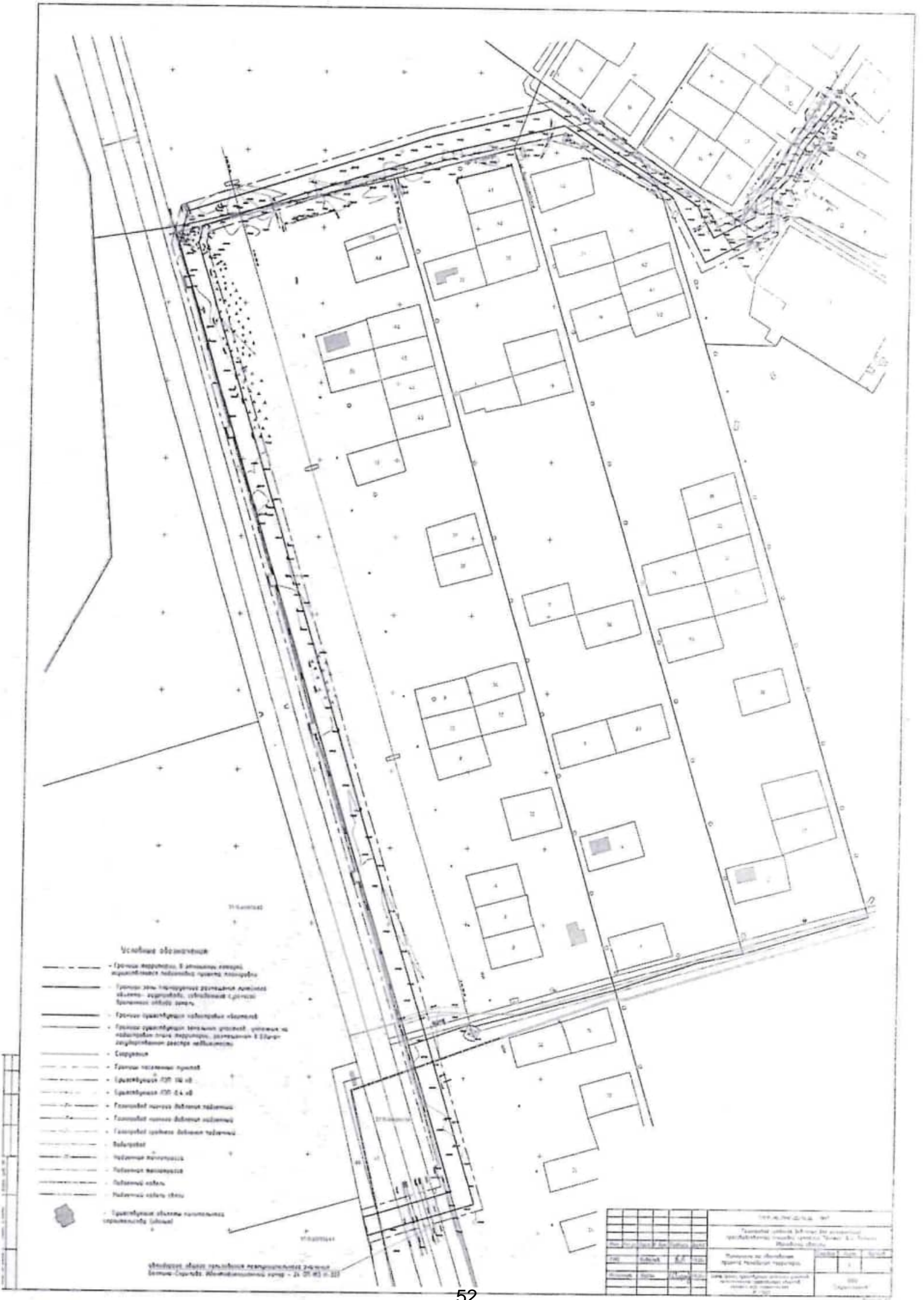


Перечень координат характерных точек границы зоны  
планируемого размещения линейного объекта.

Обозначение характерных точек границ	Координаты, м		Обозначение характерных точек границ	Координаты, м	
	X	Y		X	Y
ЗУ1 - 14929 м2			ЗУ1(2) - 3064 м2		
ЗУ1(1) - 9281 м2			н24	317870.48	262190.67
н1	318150.28	262700.18	н25	317872.42	262187.84
н2	318143.10	262681.51	н26	317726.48	262088.89
н3	318143.79	262677.21	н27	317667.93	262041.41
н4	318135.03	262654.48	н28	317647.69	262018.03
н5	318370.18	262554.36	н29	317650.65	262009.29
н6	318236.15	262461.85	н30	317649.62	262004.07
н7	318121.46	262384.50	н31	317659.15	262000.70
н8	318037.67	262329.79	н32	317660.59	262008.00
н9	317998.57	262301.96	н33	317658.24	262014.94
н10	317859.88	262206.12	н34	317674.92	262034.20
н11	317869.02	262192.79	н35	317732.45	262080.86
н12	317877.19	262198.57	н36	317886.36	262185.20
н13	317873.76	262203.56	н37	317878.62	262196.47
н14	318004.37	262293.81	ЗУ1(3) - 2584 м2		
н15	318043.31	262321.53	н38	317648.57	261998.69
н16	318126.93	262376.12	н39	317642.22	261966.33
н17	318241.83	262453.62	н40	317730.31	261889.75
н18	318384.36	262552.00	н41	317744.89	261881.87
н19	318376.84	262562.40	н42	317777.83	261866.15
н20	318147.83	262659.89	н43	317788.60	261888.71
н21	318152.45	262671.87	н44	317755.66	261904.43
н22	318151.59	262672.19	н45	317752.02	261896.86
н23	318156.76	262697.69	н46	317743.86	261900.79
			н47	317733.73	261900.03
			н48	317653.15	261970.08
			н49	317658.11	261995.40

Согласовано	
Взам. инв. №	
Подп. и дата	
Инв. № подл.	

ГПГР-ИВ-ПИР-02/19.06-ППТ				
Газопровод на выходе ГРС "Родники" для обеспечения технической возможности подключения новых потребителей, инв. № 12/100.				
Изм.	Колуч.	Лист N док.	Подпись	Дата
			<i>Ков</i>	08.20г.
Основная часть проекта планировки территории			Стадия	Лист
				8
Перечень координат характерных точек границы зоны планируемого размещения линейного объекта.			ООО "Стройпроект"	

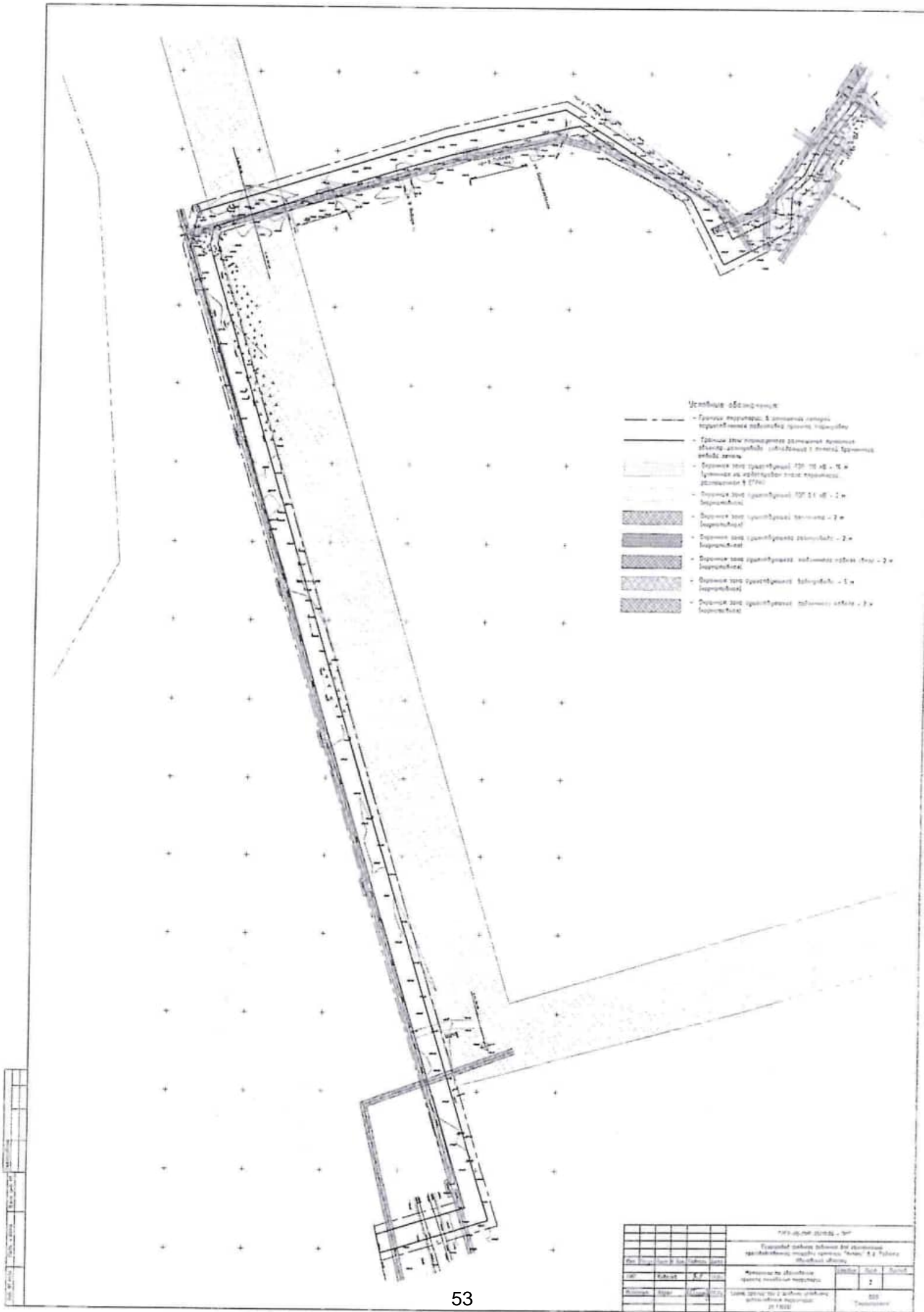


**Условные обозначения**

- Границы территории, в отношении которой осуществляется подписание проекта планировки территории
- Границы зон, планируемые размещение объектов складного назначения, складов, объектов с комплексом объектов земель
- Границы существующих объектов недвижимости
- Границы существующих объектов недвижимости, которые не подлежат передаче территории, расположенной в границах планируемой застройки недвижимости
- Стены
- Границы помещений помещений
- Проектируемая ЦТП №1
- Проектируемая ЦТП №4
- Проектируемая линия водопровода
- Проектируемая линия водопровода
- Проектируемая линия водопровода
- Водосток
- Подземный коллектор
- Подземный коллектор
- Подземный кабель
- Подземный кабель
- Проектируемые объекты планировки территории (объекты)

Условный адрес: проектируемая территория застройки территории. Район: Советский. Идентификационный номер: 21-07-03-0-211

ИДЕНТИФИКАЦИОННЫЙ НОМЕР		21-07-03-0-211	
Условный адрес: проектируемая территория застройки территории. Район: Советский. Идентификационный номер: 21-07-03-0-211			
Полное наименование организации, осуществляющей подготовку проекта		ООО "Специализированная проектная организация"	
Инициалы и фамилия автора проекта		И.И. Иванов	
Дата утверждения проекта		2023 г.	
Масштаб		1:500	
Содержание		Проект планировки территории	
Лист		1	
Издание		1	



Условные обозначения

- Граница сооружения; в отдельных местах применены различные типы соединений
- Граница зон различного назначения (в том числе зона отвода воды)
- Зона для транзитной ПП 10 АБ - 10 м (зона не относится к зоне отвода воды, толщина 1 ПП)
- Зона для транзитной ПП 11 АБ - 2 м (зона отвода)
- Зона для транзитной ПП 12 АБ - 2 м (зона отвода)
- Зона для транзитной ПП 13 АБ - 2 м (зона отвода)
- Зона для транзитной ПП 14 АБ - 1 м (зона отвода)
- Зона для транзитной ПП 15 АБ - 2 м (зона отвода)

1973.05.04 20:00 - 90°			
Составитель: [имя]			
Проверил: [имя]			
№	Конт.	К.П.	Дата
1			2
Содержание: [текст]			2
Содержание: [текст]			2
Содержание: [текст]			2

Проект межевания территории

Основная часть

Введение

Документация по планировке территории, предусматривающая размещение линейного объекта «Газопровод среднего давления для газификации производственной площадки компании "Унтекс" в г. Родники Ивановской области». Документация подготовлена в соответствии со статьей 43 "Градостроительного кодекса Российской Федерации" от 29.12.2004 N 190-ФЗ (ред. от 25.12.2018).

Учтенные земельные участки.

Таблица 1

Кадастровый номер земельного участка, под газопроводом	Адрес	Площадь или основная характеристика	Категория земель	Виды разрешенного использования
37:15:000000:556 *временный	Ивановская обл., г. Родники	3 990 +/- 22 кв. м	Земли населенных пунктов	Для строительства ЛЭП-6 кВ для резервного электроснабжения трансформаторных подстанций № 29,80,68,22,13,23
37:15:000000:396 *временный	Ивановская обл., р-н Родниковский, г. Родники, пр. Борисоглебский	3 611 +/- 21 кв.м.	Земли населенных пунктов	Для строительства электрокабельной трассы
37:15:000000:58	обл. Ивановская, р-н Родниковский, г. Родники	66503 +/- 90 кв.м.	Земли населенных пунктов	Для размещения автодороги Болтино-Скрылово
37:15:012026:45	Ивановская обл., р-н Родниковский, г. Родники, мкр. 60 лет Октября	8 120 +/- 32 кв. м	Земли населенных пунктов	Для размещения объектов электросетевого хозяйства
37:15:012026:66	Ивановская область, р-н Родниковский, г. Родники, мкр. 60 лет Октября	7 265 +/- 30 кв. м	Земли населенных пунктов	Для размещения промышленных объектов

					ГПГР-ИВ-ПИР-05/19.06 - ПМТ			
Изм.	Лист	№ докум.	Подпись	Дата				
			<i>Ковалев</i>		Газопровод среднего давления для газификации производственной площадки компании "Унтекс" в г. Родники Ивановской области.	Лист	Лист	Листов
ГИП		Ковалев					1	
Разраб.		Харон	<i>Харон</i>		ООО «Стройпроект»			

1. Перечень сведений о площади образуемых земельных участков, в том числе возможные способы их образования.

Проектом межевания предложено размещение линейного объекта – газопровода среднего давления для газификации производственной площадки компании “Чнтекс” в г. Родники Ивановской области

Проектом межевания территории предполагается образование 1 земельного участка ЗУ1 (зоны планируемого размещения линейного объекта – газопровода) площадью 13333 м<sup>2</sup>, зона устанавливаемых публичных сервитутов (аренда) площадью 673 м<sup>2</sup>.

Газопровод среднего давления для газификации производственной площадки компании “Чнтекс” в г. Родники Ивановской области планируется разместить в границах земельного участка, занятого полосой отвода следующей автомобильной дороги – автодорога общего пользования межмуниципального значения Болтино–Скрылово. Идентификационный номер – 24 ОП МЗ Н-337. Площадь устанавливаемого публичного сервитута – 288 м<sup>2</sup>.

Формирование земельных участков проектируемого объекта.

Таблица 2

Обозначение земельного участка	Кадастровый номер земельного участка, под газопроводом	Категория земель	Форма собственности	Площадь участка, м <sup>2</sup>
:ЗУ1(1)	37:15:010229	Земли населенных пунктов	Государственная собственность	334
:556/чзу1	37:15:000000:556	Земли населенных пунктов	Муниципальное образование «Родниковский муниципальный район» Ивановской области	48
:ЗУ1(2)	37:15:010229 37:15:012004 37:15:012003 37:15:013308	Земли населенных пунктов	Государственная собственность	10825

					ГПГР-ИВ-ПИР-05/19.06 – ПМТ	Лист
Изм.	Лист	№ докум.	Подпись	Дата		2

	37:15:012001			
:396/чзуч1	37:15:000000:396	Земли населенных пунктов	Муниципальное образование «Родниковский муниципальный район» Ивановской области	48
:391(3)	37:15:012001 37:15:012017 37:15:012026	Земли населенных пунктов	Государственная собственность	1501
:58/чзуч1	37:15:000000:58	Земли населенных пунктов	Департамент дорожного хозяйства Ивановской области	288
:45/чзуч1	37:15:012026:45	Земли населенных пунктов	Муниципальное образование «Родниковский муниципальный район» Ивановской области	176
:66/чзуч1	37:15:012026:66	Земли населенных пунктов	Муниципальное образование «Родниковский муниципальный район» Ивановской области	113

Способ образования земельного участка - образование из земель, находящихся в государственной или муниципальной собственности, а также, из земельных участков, находящихся в частной собственности и принадлежащих нескольким собственникам, осуществляется по соглашению между ними об образовании земельного участка.

Границы участка устанавливаются впервые.

*2) перечень и сведения о площади образуемых земельных участков, которые будут отнесены к территориям общего пользования или имуществу общего пользования, в том числе в отношении которых предполагаются резервирование и (или) изъятие для государственных или муниципальных нужд;*

						ГПГР-ИВ-ПИР-05/19.06 - ПМТ	Лист
Изм.	Лист	№ докум.	Подпись	Дата			3



Проектом межевания территории предполагается образование 1 земельного участка ЗУ1 (зоны планируемого размещения линейного объекта-газопровода) площадью 13333 м<sup>2</sup>, зона устанавливаемых публичных сервитутов (аренда) площадью 673 м<sup>2</sup>.

На проектируемой территории не планируется образование земельных участков, которые будут отнесены к территориям общего пользования или имуществу общего пользования, в том числе в отношении которых предполагаются резервирование и (или) изъятие для государственных или муниципальных нужд.

*3) вид разрешенного использования образуемых земельных участков в соответствии с проектом планировки территории в случаях, предусмотренных Кодексом.*

Вид разрешенного использования вновь образованного (образуемого) земельного участка ЗУ1 площадью 13333 м<sup>2</sup> – согласно Приказу Министерства экономического развития РФ от 1 сентября 2014 г. №540 (с изменениями на 4 февраля 2019 г.) пункт 3.1.1 «Предоставление коммунальных услуг» – Размещение зданий и сооружений, обеспечивающих поставку воды, тепла, электричества, газа, отвод канализационных стоков, очистку и уборку объектов недвижимости (котельных, водозаборов, очистных сооружений, насосных станций, водопроводов, линий электропередач, трансформаторных подстанций, газопроводов, линий связи, телефонных станций, канализаций, стоянок, гаражей и мастерских для обслуживания уборочной и аварийной техники, сооружений, необходимых для сбора и плавки снега).

					ГПГР-ИВ-ПИР-05/19.06 - ПМТ	Лист
						4
Изм.	Лист	№ докум.	Подпись	Дата		



Итого		в том числе		в том числе	
№	Наименование	Единица	Количество	Единица	Количество
1	Строительные работы	м³	1000	м³	1000
2	Материалы	т	500	т	500
3	Работы по устройству	шт	10	шт	10
4	Оборудование	шт	5	шт	5
5	Прочие работы	шт	2	шт	2
6	Итого		1517		1517



Перечень координат характерных точек границы образуемого земельного участка.

Обозначение характерных точек границ	Координаты, м		Обозначение характерных точек границ	Координаты, м		Обозначение характерных точек границ	Координаты, м		Обозначение характерных точек границ	Координаты, м	
	X	Y		X	Y		X	Y		X	Y
ЗУ1 - 10333 н2			ЗУ1021 - 10025 н2			ЗУ15-000000396/куз1 - 48 н2			ЗУ15-012026-45/куз1 - 176 н2		
ЗУ1011 - 334 н2			н39	6966.80	4990.37	н38	6431.52	4773.51	н44	6304.98	4762.89
н1	7631.62	5032.28	н5	6951.08	4989.63	н39	6427.69	4774.67	н45	6300.65	4748.67
н2	7004.93	5011.22	н6	6929.53	4947.95	н40	6424.35	4763.14	н47	6312.24	4745.51
н3	6984.83	5001.30	н7	6972.41	4925.79	н41	6428.10	4761.97	н45	6316.12	4751.20
н4	6975.34	4996.77	н8	6994.67	4890.26	н38	6431.52	4773.51	н44	6304.98	4761.87
н22	6971.28	4990.58	н9	7004.95	4874.38	ЗУ1031 - 1501 н2		ЗУ15-012026-46/куз1 - 113 н2			
н37	6972.39	4988.75	н10	7017.20	4854.58	н39	6427.69	4774.67	н48	6300.65	4748.67
н36	6967.12	4990.37	н11	6998.24	4772.61	н45	6310.65	4807.85	н46	6287.65	4739.44
н28	6971.57	4980.58	н12	6972.66	4888.92	н43	6311.96	4795.84	н17	6289.57	4736.72
н29	6987.28	4998.05	н13	6950.49	4621.68	н42	6323.43	4782.33	н47	6312.24	4745.51
н30	7007.00	5007.82	н14	6938.87	4619.11	н18	6326.64	4792.80	н46	6300.65	4748.67
н31	7034.15	5029.18	н38	6431.52	4773.51	н40	6424.35	4763.14			
н1	7031.62	5032.28	н41	6428.10	4761.97	н39	6427.69	4774.67			
ЗУ15-000000556/куз1 - 48 н2			н18	6938.39	4606.72	ЗУ15-00000058/куз1 - 288 н2					
н32	6971.28	4990.58	н20	6959.85	4611.45	н42	6323.43	4782.33			
н72	6966.80	4990.37	н21	7009.82	4769.44	н43	6311.96	4795.84			
н34	6967.71	4988.81	н22	7027.45	4845.63	н44	6304.98	4762.89			
н25	6962.20	4988.14	н23	7006.32	4876.52	н45	6316.44	4759.38			
н36	6967.12	4988.37	н24	6998.04	4892.41	н42	6323.43	4782.33			
н37	6972.39	4988.75	н25	6966.73	4942.24						
н32	6971.28	4990.58	н26	6945.70	4953.11						
			н27	6959.61	4980.02						
			н35	6962.20	4988.14						
			н34	6967.71	4988.81						
			н33	6966.80	4990.37						

1. Вид: 01/01/01 - Земельный участок  
 2. Вид: 01/01/01 - Земельный участок  
 3. Вид: 01/01/01 - Земельный участок  
 4. Вид: 01/01/01 - Земельный участок  
 5. Вид: 01/01/01 - Земельный участок  
 6. Вид: 01/01/01 - Земельный участок  
 7. Вид: 01/01/01 - Земельный участок  
 8. Вид: 01/01/01 - Земельный участок  
 9. Вид: 01/01/01 - Земельный участок  
 10. Вид: 01/01/01 - Земельный участок  
 11. Вид: 01/01/01 - Земельный участок  
 12. Вид: 01/01/01 - Земельный участок  
 13. Вид: 01/01/01 - Земельный участок  
 14. Вид: 01/01/01 - Земельный участок  
 15. Вид: 01/01/01 - Земельный участок  
 16. Вид: 01/01/01 - Земельный участок  
 17. Вид: 01/01/01 - Земельный участок  
 18. Вид: 01/01/01 - Земельный участок  
 19. Вид: 01/01/01 - Земельный участок  
 20. Вид: 01/01/01 - Земельный участок  
 21. Вид: 01/01/01 - Земельный участок  
 22. Вид: 01/01/01 - Земельный участок  
 23. Вид: 01/01/01 - Земельный участок  
 24. Вид: 01/01/01 - Земельный участок  
 25. Вид: 01/01/01 - Земельный участок  
 26. Вид: 01/01/01 - Земельный участок  
 27. Вид: 01/01/01 - Земельный участок  
 28. Вид: 01/01/01 - Земельный участок  
 29. Вид: 01/01/01 - Земельный участок  
 30. Вид: 01/01/01 - Земельный участок  
 31. Вид: 01/01/01 - Земельный участок  
 32. Вид: 01/01/01 - Земельный участок  
 33. Вид: 01/01/01 - Земельный участок  
 34. Вид: 01/01/01 - Земельный участок  
 35. Вид: 01/01/01 - Земельный участок  
 36. Вид: 01/01/01 - Земельный участок  
 37. Вид: 01/01/01 - Земельный участок  
 38. Вид: 01/01/01 - Земельный участок  
 39. Вид: 01/01/01 - Земельный участок  
 40. Вид: 01/01/01 - Земельный участок  
 41. Вид: 01/01/01 - Земельный участок  
 42. Вид: 01/01/01 - Земельный участок  
 43. Вид: 01/01/01 - Земельный участок  
 44. Вид: 01/01/01 - Земельный участок  
 45. Вид: 01/01/01 - Земельный участок  
 46. Вид: 01/01/01 - Земельный участок  
 47. Вид: 01/01/01 - Земельный участок  
 48. Вид: 01/01/01 - Земельный участок  
 49. Вид: 01/01/01 - Земельный участок  
 50. Вид: 01/01/01 - Земельный участок  
 51. Вид: 01/01/01 - Земельный участок  
 52. Вид: 01/01/01 - Земельный участок  
 53. Вид: 01/01/01 - Земельный участок  
 54. Вид: 01/01/01 - Земельный участок  
 55. Вид: 01/01/01 - Земельный участок  
 56. Вид: 01/01/01 - Земельный участок  
 57. Вид: 01/01/01 - Земельный участок  
 58. Вид: 01/01/01 - Земельный участок  
 59. Вид: 01/01/01 - Земельный участок  
 60. Вид: 01/01/01 - Земельный участок  
 61. Вид: 01/01/01 - Земельный участок  
 62. Вид: 01/01/01 - Земельный участок  
 63. Вид: 01/01/01 - Земельный участок  
 64. Вид: 01/01/01 - Земельный участок  
 65. Вид: 01/01/01 - Земельный участок  
 66. Вид: 01/01/01 - Земельный участок  
 67. Вид: 01/01/01 - Земельный участок  
 68. Вид: 01/01/01 - Земельный участок  
 69. Вид: 01/01/01 - Земельный участок  
 70. Вид: 01/01/01 - Земельный участок  
 71. Вид: 01/01/01 - Земельный участок  
 72. Вид: 01/01/01 - Земельный участок  
 73. Вид: 01/01/01 - Земельный участок  
 74. Вид: 01/01/01 - Земельный участок  
 75. Вид: 01/01/01 - Земельный участок  
 76. Вид: 01/01/01 - Земельный участок  
 77. Вид: 01/01/01 - Земельный участок  
 78. Вид: 01/01/01 - Земельный участок  
 79. Вид: 01/01/01 - Земельный участок  
 80. Вид: 01/01/01 - Земельный участок  
 81. Вид: 01/01/01 - Земельный участок  
 82. Вид: 01/01/01 - Земельный участок  
 83. Вид: 01/01/01 - Земельный участок  
 84. Вид: 01/01/01 - Земельный участок  
 85. Вид: 01/01/01 - Земельный участок  
 86. Вид: 01/01/01 - Земельный участок  
 87. Вид: 01/01/01 - Земельный участок  
 88. Вид: 01/01/01 - Земельный участок  
 89. Вид: 01/01/01 - Земельный участок  
 90. Вид: 01/01/01 - Земельный участок  
 91. Вид: 01/01/01 - Земельный участок  
 92. Вид: 01/01/01 - Земельный участок  
 93. Вид: 01/01/01 - Земельный участок  
 94. Вид: 01/01/01 - Земельный участок  
 95. Вид: 01/01/01 - Земельный участок  
 96. Вид: 01/01/01 - Земельный участок  
 97. Вид: 01/01/01 - Земельный участок  
 98. Вид: 01/01/01 - Земельный участок  
 99. Вид: 01/01/01 - Земельный участок  
 100. Вид: 01/01/01 - Земельный участок

ТОВАРИЩЕСТВО ОБЩЕСТВЕННОПРАВОВЫХ ОБЪЕКТОВ					
Генеральный директор: Давыдов Александр Александрович Идентификационный номер налогоплательщика: 7707083893 ИНН Московской области					
Имя	Фамилия	Пол	Дата рождения	Дата	Подпись
Григорий	Александрович	Муж	1978	15.08.2018	
Место рождения	Тверь	Область	Тверь	Область	Россия
Перечень координат характерных точек границы образуемого земельного участка					000 "Сбербанк"

## Материалы по обоснованию

### Введение

Состав раздела «материалы по обоснованию» проекта планировки территории принят в соответствии с постановлением Правительства РФ от 12.05.2017 N 564 "Об утверждении Положения о составе и содержании проектов планировки территории, предусматривающих размещение одного или нескольких линейных объектов". При этом следует отметить, что

1) схема организации улично-дорожной сети и движения транспорта, входящая в состав материалов по обоснованию проекта планировки территории, не разрабатывается, т.к. проектом планировки не предусматривается размещение автомобильных дорог и железнодорожного транспорта;

2) схема вертикальной планировки территории, инженерной подготовки и инженерной защиты территории, входящая в состав материалов по обоснованию проекта планировки территории, не разрабатывается, т.к. не входит в перечень случаев ее подготовки в соответствии с приказом Минстроя России от 25.04.2017 N 740/пр "Об установлении случаев подготовки и требований к подготовке входящей в состав материалов по обоснованию проекта планировки территории схемы вертикальной планировки, инженерной подготовки и инженерной защиты территории";

3) схема границ территорий объектов культурного наследия, входящая в состав материалов по обоснованию проекта планировки территории, не разрабатывается, т.к. такие объекты отсутствуют;

4) схема границ территорий, подверженных риску возникновения чрезвычайных ситуаций природного и техногенного характера (пожар, взрыв, химическое, радиоактивное заражение, затопление, подтопление, оползень, карсты, эрозия и т.д.), входящая в состав материалов по обоснованию проекта планировки территории, не разрабатывается, т.к. в границах территории отсутствуют данные территории;

5) в схеме использования территории в период подготовки проекта планировки территории отображаются сведения об отнесении к определенной категории земель в границах территории в Приложении 1.

					ГПГР-ИВ-ПИР-05/19.06 - ППТ			
Изм.	Лист	№ докум.	Подпись	Дата	Газопровод среднего давления для газификации производственной площадки компании "Чинтекс" в г. Родники Ивановской области.	Лист	Лист	Листов
			<i>Кол</i>				1	
Разраб.		Харон	<i>Харон</i>			ООО «Стройпроект»		

Приложение 1.

№ п/п	Наименование	Значение	
3		Тип:	Кадастровый квартал
		Номер кадастрового квартала	37:15:010229
		Включает в себя:	
		Участков: с границами:	32 22
		ОКС: с границами:	24 0
		<i>Протяженность газопровода</i>	82 м
		<i>Площадь участка</i>	334 м <sup>2</sup>
4	Земельный участок 37:15:000000:556 *временный	Номер кадастрового квартала	37:15:000000
		Адрес	Ивановская обл., г. Родники
		Площадь	3 990 +/- 22кв. м
		Кадастровая стоимость	745 052,7 руб.
		Категории земель	Земли населенных пунктов
		Вид разрешенного использования:	для строительства ЛЭП-6 кВ для резервного электроснабжения трансформаторных подстанций № 29,80,68,22,13,23
		Форма собственности:	Муниципальное образование «Родниковский муниципальный район» Ивановской области
		<i>Протяженность газопровода</i>	5 м
		<i>Площадь участка</i>	48 м <sup>2</sup>
5		Тип:	Кадастровый квартал
		Номер кадастрового квартала	37:15:010229
		Включает в себя:	
		Участков: с границами:	32 22
		ОКС: с границами:	24 0
		<i>Протяженность газопровода</i>	14 м
		<i>Площадь участка</i>	150 м <sup>2</sup>
7		Тип:	Кадастровый квартал
		Номер кадастрового	37:15:012004

						Лист
						2
Изм.	Лист	№ докум.	Подпись	Дата	ГПГР-ИВ-ПИР-05/19.06 - ППТ	

		квартала	
		Включает в себя:	
		Участков:	12
		с границами:	12
		ОКС:	2
		с границами:	0
		<i>Протяженность газопровода</i>	101 м
		<i>Площадь участка</i>	942 м <sup>2</sup>
8		Тип:	Кадастровый квартал
		Номер кадастрового квартала	37:15:012003
		Включает в себя:	
		Участков:	60
		с границами:	34
		ОКС:	35
		с границами:	1
		<i>Протяженность газопровода</i>	98 м
		<i>Площадь участка</i>	570 м <sup>2</sup>
9		Тип:	Кадастровый квартал
		Номер кадастрового квартала	37:15:013308
		Включает в себя:	
		Участков:	10
		с границами:	9
		ОКС:	0
		с границами:	0
		<i>Протяженность газопровода</i>	223 м
		<i>Площадь участка</i>	2562 м <sup>2</sup>
10		Тип:	Кадастровый квартал
		Номер кадастрового квартала	37:15:012001
		Включает в себя:	
		Участков:	59
		с границами:	31
		ОКС:	59
		с границами:	2
		<i>Протяженность газопровода</i>	546 м
		<i>Площадь участка</i>	6601 м <sup>2</sup>
	Земельный участок 37:15:000000:396 *временный	Номер кадастрового квартала	37:15:000000
		Адрес	Ивановская обл., р-н Родниковский, г. Родники, пр. Борисоглебский
		Площадь	3 611 +/- 21 кв.м.
		Кадастровая стоимость	692 409,25 руб.
		Категории земель	Земли населенных пунктов
		Вид разрешенного	Для строительства

Изм.	Лист	№ докум.	Подпись	Дата	ГПГР-ИВ-ПИР-05/19.06 - ППТ	Лист
						3

		использования:	электрокабельной трассы	
		Форма собственности:	Муниципальное образование «Родниковский муниципальный район» Ивановской области	
		Протяженность газопровода	4 м	
		Площадь участка	48 м <sup>2</sup>	
		Тип:	Кадастровый квартал	
		Номер кадастрового квартала	37:15:012001	
		Включает в себя:		
		Участков:	59	
		с границами:	31	
		ОКС:	59	
		с границами:	2	
		Протяженность газопровода	3 м	
		Площадь участка	41 м <sup>2</sup>	
		Тип:	Кадастровый квартал	
		Номер кадастрового квартала	37:15:012017	
		Включает в себя:		
		Участков:	36	
		с границами:	20	
		ОКС:	21	
		с границами:	0	
		Протяженность газопровода	107 м	
		Площадь участка	1332 м <sup>2</sup>	
		Тип:	Кадастровый квартал	
		Номер кадастрового квартала	37:15:012026	
		Включает в себя:		
		Участков:	27	
		с границами:	18	
		ОКС:	18	
		с границами:	12	
		Протяженность газопровода	11 м	
		Площадь участка	128 м <sup>2</sup>	
	Земельный участок 37:15:000000:58	Номер кадастрового квартала	37:15:000000	
		Адрес	обл. Ивановская, р-н Родниковский, г. Родники	
		Площадь	66503 +/- 90 кв.м.	
		Кадастровая стоимость	12 751 950,25 руб.	
		Категории земель	Земли населенных пунктов	
		Вид разрешенного	Для размещения	

					ГПГР-ИВ-ПИР-05/19.06 - ППТ	Лист
Изм.	Лист	№ докум.	Подпись	Дата		4



		использования:	автодороги Болтино-Скрылово
		Форма собственности:	Департамент дорожного хозяйства Ивановской области, собственность №37-37-07/045/2010-126 от 25.02.2010 г.
		<i>Протяженность газопровода</i>	24 м
		<i>Площадь участка</i>	288 м <sup>2</sup>
Земельный участок 37:15:012026:45	Номер кадастрового квартала	37:15:012026	
	Адрес	Ивановская обл., р-н Родниковский, г. Родники, мкр. 60 лет Октября	
	Площадь	8 120 +/- 32 кв. м	
	Кадастровая стоимость	1 557 010 руб.	
	Категории земель	Земли населенных пунктов	
	Вид разрешенного использования:	Для размещения объектов электросетевого хозяйства	
	Форма собственности:	Муниципальное образование «Родниковский муниципальный район» Ивановской области	
	<i>Протяженность газопровода</i>	15 м	
	<i>Площадь участка</i>	176 м <sup>2</sup>	
Земельный участок 37:15:012026:66	Номер кадастрового квартала	37:15:012026	
	Адрес	Ивановская область, р-н Родниковский, г. Родники, мкр. 60 лет Октября	
	Площадь	7 265 +/- 30 кв. м	
	Кадастровая стоимость	1 393 063,75 руб.	
	Категории земель	Земли населенных пунктов	
	Вид разрешенного использования:	Для размещения промышленных объектов	
	Форма собственности:	Муниципальное образование «Родниковский муниципальный район» Ивановской области	
	<i>Протяженность газопровода</i>	9 м	
	<i>Площадь участка</i>	113 м <sup>2</sup>	

					ГПГР-ИВ-ПИР-05/19.06 - ППТ	Лист
Изм.	Лист	№ докум.	Подпись	Дата		
					5	

*а) описание природно-климатических условий территории, в отношении которой разрабатывается проект планировки территории;*

Проектом планировки предложено размещение линейного объекта – газопровод среднего давления для газификации производственной площадки компании “Унтекс” в г. Родники Ивановской области.

Климат умеренно континентальный. Для него характерно сравнительно жаркое лето и морозная зима с устойчивым снежным покровом. Средняя зимняя температура воздуха  $-8...-11\text{ }^{\circ}\text{C}$ , наиболее холодный месяц зимы – январь. Средняя летняя температура  $+16...+18,7\text{ }^{\circ}\text{C}$ , самый тёплый месяц лета – июль. Среднегодовая температура  $+4,1\text{ }^{\circ}\text{C}$ , годовая норма осадков – 623 мм.

Инженерно-геологический разрез участка под строительство представлен следующими грунтами:

- Почвенно-растительный слой, мощностью слоя 0.2 метра;
- Суглинок коричневый, тугопластичный, опесчаненный, слоистый, мощностью слоя 1.2÷3.3 метра;
- Суглинок коричневый, полутвердый, опесчаненный, с включениями гравия, мощностью слоя 4.5÷7.2 метра;

В данном районе преобладают ветры южных и западных направлений со средней скоростью 3÷5 м/сек. В тёплый период года, во время гроз, бывают сильные ветра, скорость которых составляет 20÷30 м/сек. Нормативное значение ветрового давления (согласно табл. 11.1 СП 20.13330.2011) составляет 0.23 кПа.

Средняя многолетняя влажность воздуха составляет 67÷74%.

*б) обоснование определения границ зон планируемого размещения линейных объектов;*

При определении границ зоны планируемого размещения линейного объекта – газораспределительного газопровода высокого давления учитывалось следующее:

-на период подготовки проекта планировки территории и проекта межевания территория проектирования является застроенной, застройка в границах рассматриваемой территории сложилась;

-под каждым объектом капитального строительства, а именно индивидуальные жилые дома с нежилыми пристройками в том числе, кирпичные гаражи, промышленное предприятия, двухэтажные и пятиэтажный жилые дома определены земельные участки;

					ГПГР-ИВ-ПИР-05/19.06 - ППТ	Лист
Изм.	Лист	№ докум.	Подпись	Дата		6

-имеются действующие линейные объекты - объекты инженерно-технического обеспечения: сети теплоснабжения, электроснабжения, водоснабжения, водоотведения, газоснабжения, нефтепроводы.

- охранный зона, проектируемого газопровода, устанавливается в размере от 2 до 2 м с каждой стороны газопровода, на основании Постановления от 20 ноября 2000 года N 878 «Об утверждении Правил охраны газораспределительных сетей» (с изменениями на 17 мая 2016 года).

Настоящий проект обеспечивает равные права и возможности правообладателям земельных участков в соответствии с действующим законодательством. Границы зоны планируемого размещения линейного объекта позволяют обеспечить необходимые требования по содержанию и обслуживанию объектов жилой застройки в условиях сложившейся планировочной системы территории проектирования.

*в) обоснование определения границ зон планируемого размещения линейных объектов, подлежащих переносу (переустройству) из зон планируемого размещения линейных объектов;*

Зоны планируемого размещения линейных объектов, подлежащих переносу из зоны планируемого размещения проектируемого газопровода не устанавливаются в связи с тем, что при строительстве проектируемого газопровода не потребуются вынос других линейных объектов.

*г) обоснование определения предельных параметров застройки территории в границах зон планируемого размещения объектов капитального строительства, входящих в состав линейных объектов;*

Обоснование определения границ зон планируемого размещения линейных объектов, подлежащих переносу (переустройству) из зон планируемого размещения линейных объектов не выполняется, т.к. данные объекты отсутствуют.

*д) ведомость пересечений границ зон планируемого размещения линейного объекта (объектов) с сохраняемыми объектами капитального строительства (здание, строение, сооружение, объект, строительство которого не завершено), существующими и строящимися на момент подготовки проекта планировки территории;*

Линейный объект «Газопровод среднего давления для газификации производственной площадки компании "Чнтекс" в г. Родники Ивановской

					ГПГР-ИВ-ПИР-05/19.06 - ППТ	Лист
Изм.	Лист	№ докум.	Подпись	Дата		7

области» планируется разместить в границах земельного участка, занятого полосой отвода следующей автомобильной дороги - автодорога общего пользования межмуниципального значения Болтино-Скрылово. Идентификационный номер - 24 ОП МЗ Н-337.

*е) ведомость пересечений границ зон планируемого размещения линейного объекта (объектов) с объектами капитального строительства, строительство которых запланировано в соответствии с ранее утвержденной документацией по планировке территории;*

Ведомость пересечений границ зон планируемого размещения линейного объекта (объектов) с объектами капитального строительства, строительство которых запланировано в соответствии с ранее утвержденной документацией по планировке территории не выполняется, т.к. в отношении рассматриваемой территории отсутствует ранее утвержденная документация по планировке.

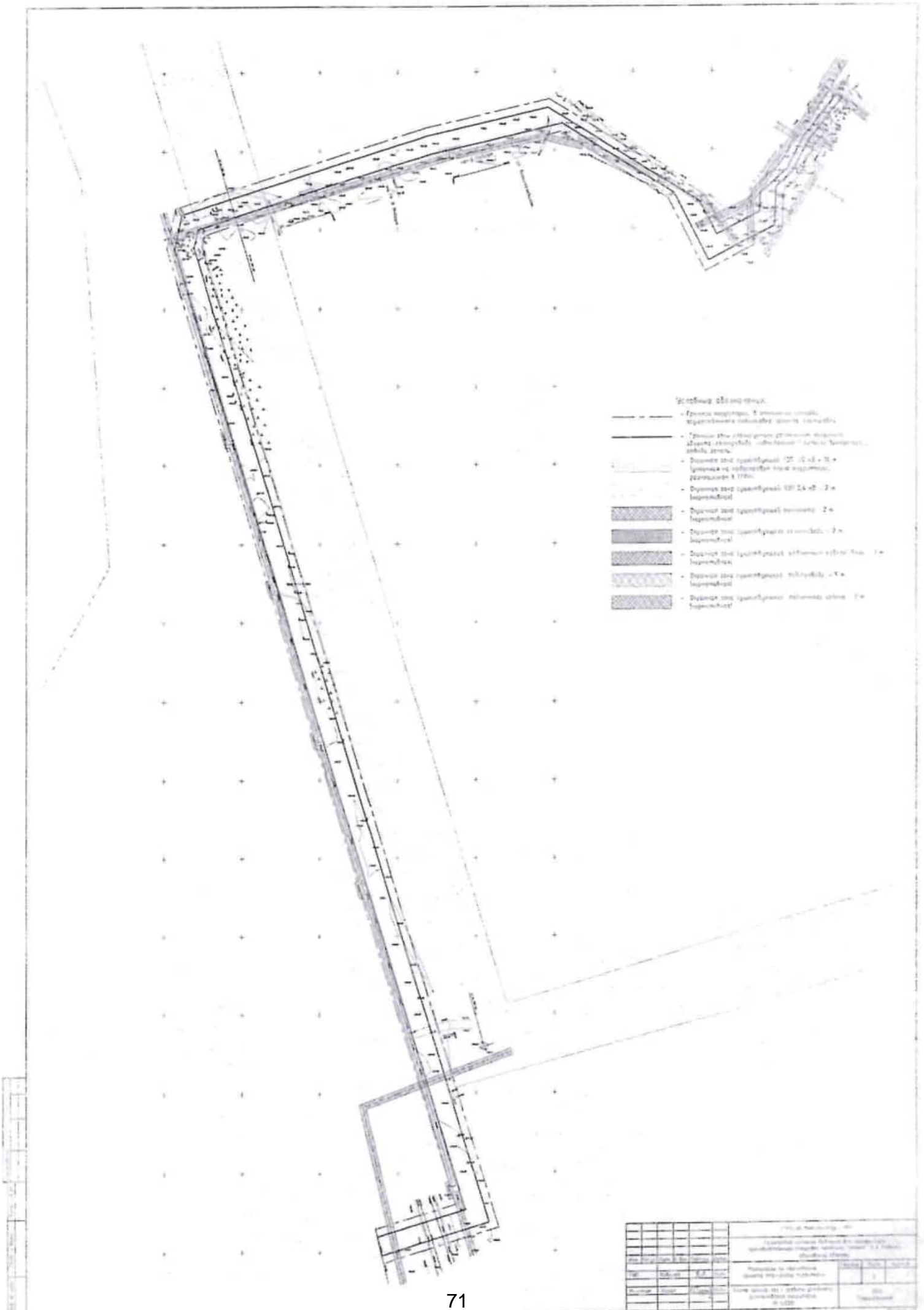
*ж) ведомость пересечений границ зон планируемого размещения линейного объекта (объектов) с водными объектами (в том числе с водотоками, водоемами, болотами и т.д.).*

Ведомость пересечений границ зон планируемого размещения линейного объекта (объектов) с водными объектами (в том числе с водотоками, водоемами, болотами и т.д.) не выполняется, т.к. такие пересечения отсутствуют.

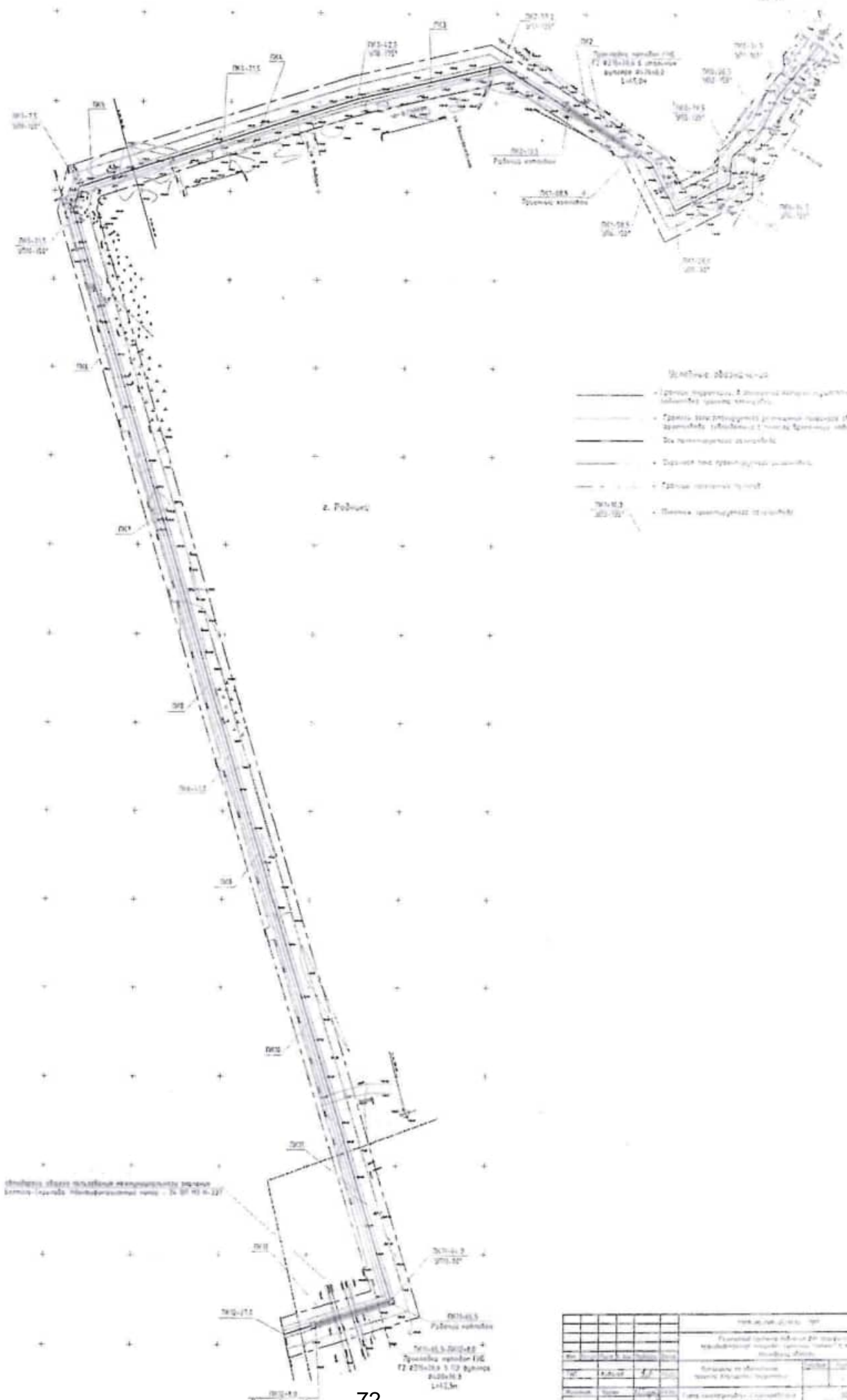
					ГПГР-ИВ-ПИР-05/19.06 - ППТ	Лист
						8
Изм.	Лист	№ докум.	Подпись	Дата		







№ 1  
 1:500  
 1980 г.



- Условные обозначения**
- граница территории, в границах которой производится планировка территории
  - граница территории, в границах которой производится планировка территории, но не производится застройки
  - граница территории, в границах которой производится планировка территории
  - граница территории, в границах которой производится планировка территории
  - граница территории, в границах которой производится планировка территории

Объекты, расположенные на территории, не являются объектами планировки территории

Итого		в том числе	
площадь	м <sup>2</sup>	площадь	м <sup>2</sup>
количество	шт.	количество	шт.
стоимость	руб.	стоимость	руб.



**Проект планировки территории.  
Основная часть.**

**Введение**

Документация по планировке территории, предусматривающая размещение линейного объекта «Газопровод среднего давления для газификации производственной площадки компании "Унтекс" в г. Родники Ивановской области» разработана на основании распоряжения АО «Газпром газораспределение Иваново». Документация подготовлена в соответствии с Постановлением Правительства РФ от 12 мая 2017 г. № 564 "Об утверждении Положения о составе и содержании проектов планировки территории, предусматривающих размещение одного или нескольких линейных объектов".

**Положение о размещении линейных объектов.**

*а) наименование, основные характеристики (категория, протяженность, проектная мощность, пропускная способность, грузонапряженность, интенсивность движения) и назначение планируемых для размещения линейных объектов;*

Проектом планировки предложено размещение линейного объекта – газопровод среднего давления для газификации производственной площадки компании "Унтекс" в г. Родники Ивановской области.

В соответствии с таблицей 1 п. 4.3 СП 62.13330.2011 "Газораспределительные системы. Актуализированная редакция СНиП 42-01-2002 (с Изменениями N 1,2)", данный газопровод относится к среднему давлению III категории. Общая протяженность газопровода высокого давления – 1227 п.м.

При разработке проекта планировки учтено требование к газораспределительным системам в части обеспечения подачи потребителям газа требуемых параметров в необходимом объеме. Минимально допустимый уровень обеспеченности объектами газоснабжения принят по таблице 2 п. 4.4 СП 62.13330.2011 "Газораспределительные системы. Актуализированная редакция СНиП 42-01-2002 (с Изменениями N 1,2)", при этом максимально допустимый уровень территориальной доступности данных объектов не нормируется.

					ГПР-ИВ-ПИР-05/19.06 - ППТ			
Изм.	Лист	№ докум.	Подпись	Дата	Газопровод среднего давления для газификации производственной площадки компании "Унтекс" в г. Родники Ивановской области.	Лит.	Лист	Листов
			<i>Ковалев</i>				1	
Разраб.			<i>Харон</i>			ООО «Стройпроект»		

Принятые проектом планировки технические характеристики газопровода обеспечат необходимую потребность в газе.

*б) перечень субъектов Российской Федерации, перечень муниципальных районов, городских округов в составе субъектов Российской Федерации, перечень поселений, населенных пунктов, внутригородских территорий городов федерального значения, на территории которых устанавливаются зоны планируемого размещения линейных объектов;*

Зона планируемого размещения проектируемой газораспределительной сети - г. Родники Родниковского района Ивановской области в районе улицы 3-я Пионерская, пр. Победы, вдоль автодороги Болтино-Скрылово к производственной площадке компании «Унтекс».

*в) перечень координат характерных точек границ зон планируемого размещения линейных объектов.*

Обозначение характерных точек границ	Координаты, м	
	X	Y
341 - 13333 м2		
н1	7031.62	5032.28
н2	7004.93	5011.22
н3	6984.83	5001.3
н4	6975.34	4990.77
н5	6951.08	4989.63
н6	6929.53	4947.95
н7	6972.41	4925.79
н8	6994.67	4890.26
н9	7004.95	4874.38
н10	7017.2	4854.58
н11	6998.24	4772.61
н12	6972.66	4688.92
н13	6950.49	4621.68
н14	6938.87	4619.11
н15	6318.65	4807.85
н16	6297.85	4739.44
н17	6309.57	4736.72
н18	6326.64	4792.88
н19	6938.39	4606.72
н20	6959.85	4611.45
н21	7009.82	4769.44

					ГПГР-ИВ-ПИР-05/19.06 - ППТ	Лист
Изм.	Лист	№ докум.	Подпись	Дата		2

н22	7027.45	4845.63
н23	7008.33	4876.52
н24	6998.04	4892.41
н25	6966.73	4942.24
н26	6945.7	4953.11
н27	6959.61	4980.02
н28	6971.57	4980.58
н29	6987.28	4998.05
н30	7007.08	5007.82
н31	7034.15	5029.18

*г) перечень координат характерных точек границ зон планируемого размещения линейных объектов, подлежащих переносу (перустройству) из зон планируемого размещения линейных объектов;*

Зоны планируемого размещения линейных объектов, подлежащих переносу из зоны планируемого размещения газораспределительной сети, не устанавливаются в связи с тем, что при строительстве проектируемого газопровода не потребуются вынос других линейных объектов. При этом в проектной документации на строительство газораспределительной сети в местах пересечений с инженерными сетями, а так же в местах приближения трассы газопровода к фундаментам зданий предусмотрены технические мероприятия, позволяющие не нарушить правила эксплуатации каждого вида инженерных сетей (прохождение на разных высотных отметках, разное исполнение: открытый способ, футляр и т.п.).

*д) предельные параметры разрешенного строительства, реконструкции объектов капитального строительства, входящих в состав линейных объектов в границах зон их планируемого размещения:*

*предельное количество этажей и (или) предельная высота объектов капитального строительства, входящих в состав линейных объектов, в границах каждой зоны планируемого размещения таких объектов;*

*максимальный процент застройки каждой зоны планируемого размещения объектов капитального строительства, входящих в состав линейных объектов, определяемый как отношение площади зоны планируемого размещения объекта капитального строительства, входящего в состав линейного объекта, которая может быть построена, ко всей площади этой зоны;*

					ГПГР-ИВ-ПИР-05/19.06 - ППТ	Лист
Изм.	Лист	№ докум.	Подпись	Дата		3

*минимальные отступы от границ земельных участков в целях определения мест допустимого размещения объектов капитального строительства, которые входят в состав линейных объектов и за пределами которых запрещено строительство таких объектов, в границах каждой зоны планируемого размещения объектов капитального строительства, входящих в состав линейных объектов;*

*требования к архитектурным решениям объектов капитального строительства, входящих в состав линейных объектов, в границах каждой зоны планируемого размещения таких объектов, расположенной в границах территории исторического поселения федерального или регионального значения, с указанием:*

*требований к цветовому решению внешнего облика таких объектов;*

*требований к строительным материалам, определяющим внешний облик таких объектов;*

*требований к объемно-пространственным, архитектурно-стилистическим и иным характеристикам таких объектов, влияющим на их внешний облик и (или) на композицию, а также на силуэт застройки исторического поселения;*

В состав проектируемой газораспределительной сети не входят объекты капитального строительства, для которых необходимо устанавливать предельные параметры разрешенного строительства.

*е) информация о необходимости осуществления мероприятий по защите сохраняемых объектов капитального строительства (здание, строение, сооружение, объекты, строительство которых не завершено), существующих и строящихся на момент подготовки проекта планировки территории, а также объектов капитального строительства, планируемых к строительству в соответствии с ранее утвержденной документацией по планировке территории, от возможного негативного воздействия в связи с размещением линейных объектов;*

В границах проекта планировки отсутствуют существующие и строящиеся объекты капитального строительства, а так же в отношении рассматриваемой территории отсутствует ранее утвержденная документация по планировке территории. Поэтому необходимость осуществления мероприятий по защите сохраняемых объектов капитального строительства, существующих и строящихся на момент подготовки проекта планировки территории, а также объектов капитального строительства, планируемых к строительству в соответствии с ранее утвержденной документацией по

					ГПР-ИВ-ПИР-05/19.06 - ППТ	Лист
Изм.	Лист	№ докум.	Подпись	Дата		4

планировке территории, от возможного негативного воздействия в связи с размещением проектируемого газопровода отсутствует.

*ж) информация о необходимости осуществления мероприятий по сохранению объектов культурного наследия от возможного негативного воздействия в связи с размещением линейных объектов;*

В границах проекта планировки отсутствуют объекты культурного наследия. Поэтому необходимость осуществления мероприятий по их защите от возможного негативного воздействия в связи с размещением проектируемого газопровода отсутствует.

*з) информация о необходимости осуществления мероприятий по охране окружающей среды;*

Воздействие на компоненты окружающей среды при регламентной эксплуатации газопровода сведено к минимуму. Основное воздействие оказывается при производстве строительно-монтажных работ. Уровень воздействия во многом определяется культурой строительства и соблюдением технологии. Основные требования к охране окружающей среды следующие:

- четкое соблюдение границ территории, отведенной под строительство;
- установка на строительной площадке контейнеров для бытовых и строительных отходов и обязательный вывоз их с места строительства;
- техническая рекультивация земель, нарушенных в процессе строительства;
- сварочные работы и работы по резке металла проводятся только в дневное время во избежание формирования областей с повышенным акустическим воздействием на население. То же относится к работе передвижной техники.

При разработке проектной документации на строительство газопровода в разделе мероприятия по охране окружающей среды провести оценку воздействия газопровода на компоненты окружающей среды и предложить мероприятия по его снижению.

*и) информация о необходимости осуществления мероприятий по защите территории от чрезвычайных ситуаций природного и техногенного характера, в том числе по обеспечению пожарной безопасности и гражданской обороне.*

На основании положений постановления Правительства Российской Федерации № 804 от 16 августа 2016 «Об утверждении Правил отнесения организаций к категориям по гражданской обороне в зависимости от роли в

					ГПГР-ИВ-ПИР-05/19.06 - ППТ	Лист
Изм.	Лист	№ докум.	Подпись	Дата		5

экономике государства или влияния на безопасность населения» приказа МЧС России № 632 от 28.11.2016 «Об утверждении показателей для отнесения организаций к категориям по гражданской обороне» организация, осуществляющая поставку газа потребителям, не относится к категорированной по гражданской обороне организации.

К мероприятиям по минимизации последствий (предупреждению) возникновения пожаров и взрывов на пожаровзрывоопасных объектах относятся:

своевременная техническая диагностика оборудования, его модернизация и техническое перевооружение;

внедрение систем предотвращения аварий, включая автоматизированные системы контроля, сигнализации, технологической остановки оборудования, локализации аварий, включения аварийных источников энергоснабжения;

оборудование АЗС аварийными дренажными подземными емкостями, позволяющими проводить экстренное опорожнение резервуаров и аппаратов, содержащих горючие и взрывоопасные материалы, а также обеспечить работу по упрощенным схемам.

Основные технологические процессы работы самого проектируемого газопровода не вызывают аварийной ситуации. Авария на газопроводе – это авария, связанная с выбросом под давлением опасных химических или пожаровзрывоопасных веществ, приводящая к возникновению чрезвычайной техногенной ситуации. Соответственно, проектируемая сеть газопровода имеют потенциальную опасность.

Аварийная ситуация на рассматриваемом объекте заключается в том, что в случае отказа с потерей герметичности системы происходит выброс в атмосферу природного газа, что при определенных благоприятствующих условиях и наличии источника зажигания может привести к взрыву образовавшегося облака топливовоздушной смеси с последующим негативным воздействием на людей, окружающую среду.

Возможными причинами возникновения аварийных ситуаций являются:

- некачественное строительство;
- внутренняя коррозия трубопроводов и оборудования;
- механические повреждения;
- нарушение норм технологического режима;
- внешние воздействия природного и техногенного характера.

В проектной документации на строительство газопровода необходимо предусмотреть такие технические решения, которые позволят максимально снизить риск возникновения аварийной ситуации:

- применение герметизированной системы транспорта газа, исключающая выброс вредных и пожаровзрывоопасных веществ в окружающую среду;
- установка шаровых кранов для отключения трубопровода в случае аварии;

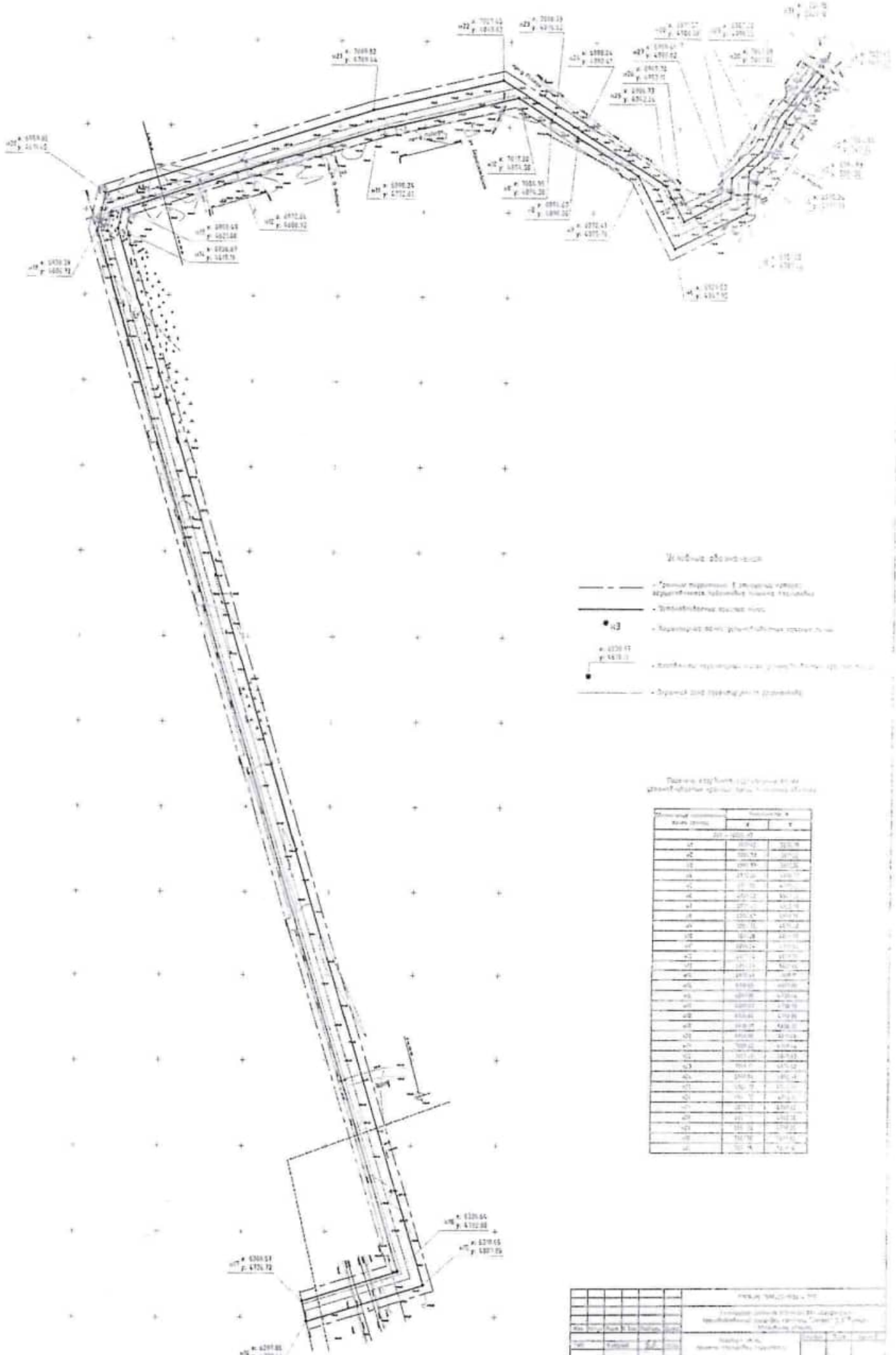
						ГПГР-ИВ-ПИР-05/19.06 - ППТ	Лист
Изм.	Лист	№ докум.	Подпись	Дата			6

- прокладку проектируемого газопровода в местах пересечения с автодорогами, ж/д путями, а так же при производстве работ методом ННБ выполнять в футляре;
- антикоррозионные мероприятия на стальных участках газопровода.

С целью максимального уменьшения последствий аварий, в проектной документации на газопровод необходимо предусмотреть возможность отключения газа с помощью отключающих устройств.

Территория в границах проекта планировки не относится к территориям подверженным чрезвычайным ситуациям природного характера.

					ГПР-ИВ-ПИР-05/19.06 - ПЛТ	Лист
Изм.	Лист	№ докум.	Подпись	Дата		7



Условные обозначения

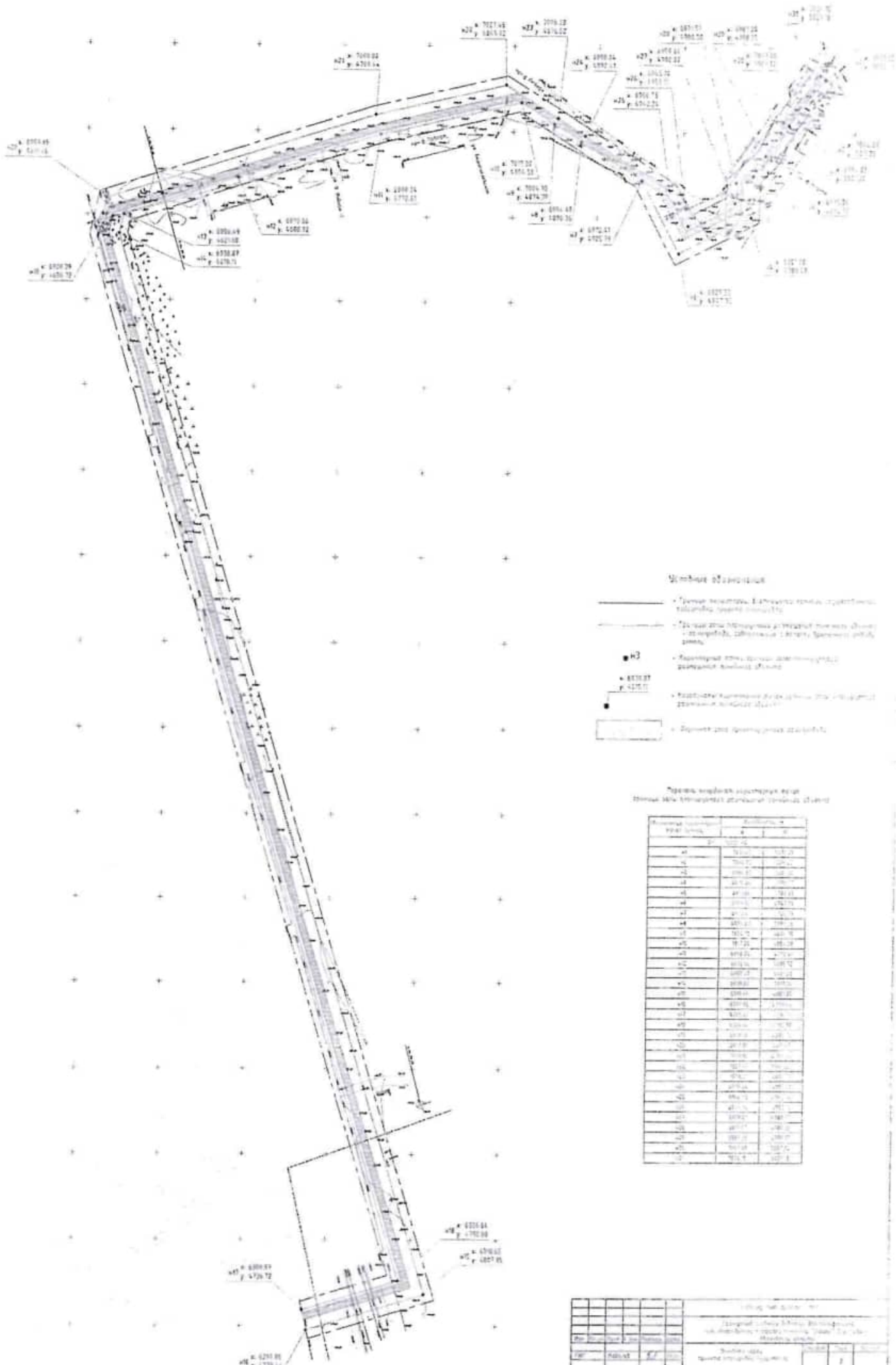
- - - - - Граница территории, в границах которой располагается подлежащая изъятию территория
- - - - - Границы объектов недвижимости
- №3 - Расположение объектов недвижимости, подлежащих изъятию
- №1500/17 - Земельный участок, подлежащий изъятию
- - - - - Границы зон планируемой территории

Таблица координат точек опорной сети государственного геодезического пункта №1500/17

Порядковый номер точки	Координаты	
	X	Y
1	1000.00	2000.00
2	1000.00	2000.00
3	1000.00	2000.00
4	1000.00	2000.00
5	1000.00	2000.00
6	1000.00	2000.00
7	1000.00	2000.00
8	1000.00	2000.00
9	1000.00	2000.00
10	1000.00	2000.00
11	1000.00	2000.00
12	1000.00	2000.00
13	1000.00	2000.00
14	1000.00	2000.00
15	1000.00	2000.00
16	1000.00	2000.00
17	1000.00	2000.00
18	1000.00	2000.00
19	1000.00	2000.00
20	1000.00	2000.00
21	1000.00	2000.00
22	1000.00	2000.00
23	1000.00	2000.00
24	1000.00	2000.00
25	1000.00	2000.00
26	1000.00	2000.00
27	1000.00	2000.00
28	1000.00	2000.00
29	1000.00	2000.00
30	1000.00	2000.00
31	1000.00	2000.00
32	1000.00	2000.00
33	1000.00	2000.00
34	1000.00	2000.00
35	1000.00	2000.00
36	1000.00	2000.00
37	1000.00	2000.00
38	1000.00	2000.00
39	1000.00	2000.00
40	1000.00	2000.00
41	1000.00	2000.00
42	1000.00	2000.00
43	1000.00	2000.00
44	1000.00	2000.00
45	1000.00	2000.00
46	1000.00	2000.00
47	1000.00	2000.00
48	1000.00	2000.00
49	1000.00	2000.00
50	1000.00	2000.00

Итого		ПРИЛОЖЕНИЕ № 1	
№	Наименование	Содержание	Дата
1	1	1	1
2	2	2	2
3	3	3	3
4	4	4	4
5	5	5	5
6	6	6	6
7	7	7	7
8	8	8	8
9	9	9	9
10	10	10	10
11	11	11	11
12	12	12	12
13	13	13	13
14	14	14	14
15	15	15	15
16	16	16	16
17	17	17	17
18	18	18	18
19	19	19	19
20	20	20	20
21	21	21	21
22	22	22	22
23	23	23	23
24	24	24	24
25	25	25	25
26	26	26	26
27	27	27	27
28	28	28	28
29	29	29	29
30	30	30	30
31	31	31	31
32	32	32	32
33	33	33	33
34	34	34	34
35	35	35	35
36	36	36	36
37	37	37	37
38	38	38	38
39	39	39	39
40	40	40	40
41	41	41	41
42	42	42	42
43	43	43	43
44	44	44	44
45	45	45	45
46	46	46	46
47	47	47	47
48	48	48	48
49	49	49	49
50	50	50	50







**Российская Федерация  
Ивановская область  
муниципальное образование «Филисовское сельское поселение  
Родниковского муниципального района Ивановской области»  
СОВЕТ  
МУНИЦИПАЛЬНОГО ОБРАЗОВАНИЯ  
«ФИЛИСОВСКОЕ СЕЛЬСКОЕ ПОСЕЛЕНИЕ РОДНИКОВСКОГО  
МУНИЦИПАЛЬНОГО РАЙОНА ИВАНОВСКОЙ ОБЛАСТИ»  
Второго созыва**

**РЕШЕНИЕ**

от 19 ноября 2020 года № 19

**О назначении публичных слушаний по проекту решения Совета муниципального образования «Филисовское сельское поселение Родниковского муниципального района Ивановской области» «О бюджете Филисовского сельского поселения на 2021 год и на плановый период 2022 и 2023 годов»**

В соответствии с Федеральным законом от 06.10.2003 г. № 131-ФЗ «Об общих принципах организации местного самоуправления в Российской Федерации», Уставом муниципального образования «Филисовское сельское поселение Родниковского муниципального района Ивановской области», Положением «О проведении публичных слушаний в муниципальном образовании «Филисовское сельское поселение Родниковского муниципального района Ивановской области», утвержденным решением Совета муниципального образования «Филисовское сельское поселение Родниковского муниципального района Ивановской области» от 25.03.2010 г. № 10,

**Совет муниципального образования  
«Филисовское сельское поселение Родниковского муниципального  
района Ивановской области» решил:**

1. Обнародовать проект решения Совета муниципального образования «Филисовское сельское поселение Родниковского муниципального района Ивановской области» «О бюджете Филисовского сельского поселения на 2021 год и на плановый период 2022 и 2023 годов» в информационном бюллетене «Сборник нормативных актов

Родниковского муниципального района» (приложение к настоящему решению).

2. Определить местонахождение бюджета муниципального образования «Филисовское сельское поселение Родниковского муниципального района Ивановской области» на 2021 год и плановый период 2022 и 2023 годов по адресу: Родниковский район, село Филисово, улица Центральная, дом 2, здание Совета муниципального образования «Филисовское сельское поселение Родниковского муниципального района Ивановской области».

3. Установить, что предложения по бюджету муниципального образования «Филисовское сельское поселение Родниковского муниципального района Ивановской области» на 2021 год и плановый период 2022 и 2023 годов должны быть аргументированы, подаваться в письменном виде. Предложения граждан по бюджету муниципального образования «Филисовское сельское поселение Родниковского муниципального района Ивановской области» на 2021 год и плановый период 2022 и 2023 годов принимаются в Совете муниципального образования «Филисовское сельское поселение Родниковского муниципального района Ивановской области» ежедневно, кроме выходных и праздничных дней, с 8-00 до 12-00 часов и с 13-00 до 16-00 до 10 часов 30.11.2020 года. Поданные предложения регистрируются в Совете муниципального образования «Филисовское сельское поселение Родниковского муниципального района Ивановской области».

4. Назначить публичные слушания по бюджету муниципального образования «Филисовское сельское поселение Родниковского муниципального района Ивановской области» на 2021 год и плановый период 2022 и 2023 годов на 30.11.2020 года в 11-00 по адресу: Ивановская область, Родниковский район, с. Пригородное, Вичугский проезд, д. 31, здание администрации муниципального образования «Филисовское сельское поселение Родниковского муниципального района Ивановской области».

5. Утвердить состав Оргкомитета по проведению публичных слушаний:

И.Б. Волкова – Председатель Совета муниципального образования «Филисовское сельское поселение Родниковского муниципального района Ивановской области»;

Е.Н. Лапшина – Глава муниципального образования «Филисовское сельское поселение Родниковского муниципального района Ивановской области»;

А.Н. Хатова - главный бухгалтер администрации муниципального образования «Филисовское сельское поселение Родниковского муниципального района Ивановской области».

Оргкомитет находится по адресу: Ивановская область, Родниковский район, с. Пригородное, Вичугский проезд, д. 31

Определить ответственного за организацию и проведение первого

собрания оргкомитета И.Б. Волкову председатель муниципального образования «Филисовское сельское поселение Родниковского муниципального района Ивановской области».

6. Результаты публичных слушаний по проекту решения Совета муниципального образования «Филисовское сельское поселение Родниковского муниципального района Ивановской области» «О бюджете муниципального образования «Филисовское сельское поселение» на 2021 год и плановый период 2022 и 2023 годов» опубликовать в информационном бюллетене «Сборник нормативных актов Родниковского района».

**Глава муниципального образования  
«Филисовское сельское поселение  
Родниковского муниципального  
района Ивановской области»:**

**Председатель Совета  
муниципального образования  
«Филисовское сельское поселение  
Родниковского муниципального  
района Ивановской области»:**

\_\_\_\_\_ **Е.Н. Лапшина**

\_\_\_\_\_ **И.Б. Волкова**



**Российская Федерация  
Ивановская область  
муниципальное образование «Филисовское сельское поселение  
Родниковского муниципального района Ивановской области»  
С О В Е Т  
МУНИЦИПАЛЬНОГО ОБРАЗОВАНИЯ  
«ФИЛИСОВСКОЕ СЕЛЬСКОЕ ПОСЕЛЕНИЕ  
РОДНИКОВСКОГО МУНИЦИПАЛЬНОГО РАЙОНА  
ИВАНОВСКОЙ ОБЛАСТИ»  
Третьего созыва**

**РЕШЕНИЕ**

от 19 ноября 2020 года № 20

**О внесении изменений в решение Совета муниципального образования «Филисовское сельское поселение Родниковского муниципального района Ивановской области» от 24.11.2010 г. № 50 «Об установлении земельного налога на территории Филисовского сельского поселения»**

В соответствии с Налоговым кодексом Российской Федерации, Федеральным законом от 6 октября 2003 г. № 131-ФЗ «Об общих принципах организации местного самоуправления в Российской Федерации» и Уставом муниципального образования «Филисовское сельское поселение Родниковского муниципального района Ивановской области» в целях приведения муниципальных правовых актов в соответствии с действующим законодательством

**Совет муниципального образования «Филисовское сельское поселение Родниковского муниципального района Ивановской области»  
решил:**

1. Внести изменения в решение Совета муниципального образования «Филисовское сельское поселение Родниковского муниципального района Ивановской области» от 24.11.2010 г. № 50 «Об установлении земельного налога на территории Филисовского сельского поселения» следующие изменения:

1.1. Пункт 3 решения изложить в новой редакции:

«3. Порядок уплаты налога и авансовых платежей устанавливается в соответствии со статьей 397 Налогового Кодекса Российской Федерации.

Освободить от уплаты авансовых платежей в течение налогового периода товарищества собственников жилья, гаражно-строительные кооперативы, крестьянско-фермерские хозяйства.»

2. Настоящее решение вступает в силу с 01 января 2021 года.

3. Контроль исполнения настоящего решения возложить на комиссию по экономике, бюджетной и налоговой политике Совета муниципального образования «Филисовское сельское поселение Родниковского муниципального района Ивановской области».

4. Опубликовать настоящее решение в Информационном бюллетене «Сборник нормативных актов Родниковского района».

**Глава муниципального образования  
«Филисовское сельское поселение  
Родниковского муниципального  
района Ивановской области»»:**

**Председатель Совета  
муниципального образования  
«Филисовское сельское поселение  
Родниковского муниципального  
района Ивановской области»»:**

\_\_\_\_\_ **Е.Н. Лапшина**

\_\_\_\_\_ **И.Б. Волкова**



**Российская Федерация  
Ивановская область  
муниципальное образование «Каминское сельское поселение  
Родниковского муниципального района Ивановской области»**

**СОВЕТ МУНИЦИПАЛЬНОГО ОБРАЗОВАНИЯ  
«КАМИНСКОЕ СЕЛЬСКОЕ ПОСЕЛЕНИЕ РОДНИКОВСКОГО  
МУНИЦИПАЛЬНОГО РАЙОНА ИВАНОВСКОЙ ОБЛАСТИ»  
третьего созыва**

## **РЕШЕНИЕ**

от 18.11.2020

№ 20

### **О назначении публичных слушаний по проекту решения Совета «О бюджете Каминского сельского поселения на 2021 год и на плановый период 2022 и 2023 годов»**

В соответствии с Федеральным законом «Об общих принципах организации местного самоуправления в Российской Федерации» от 06.10.2003г. № 131-ФЗ, Уставом МО «Каминское сельское поселение Родниковского муниципального района Ивановской области», решением Совета МО «Каминское сельское поселение Родниковского муниципального района Ивановской области» от 24 марта 2010г. № 10 «Об утверждении Положения о порядке организации и проведении публичных слушаний в муниципальном образовании «Каминское сельское поселение»

### **Совет муниципального образования «Каминское сельское поселение Родниковского муниципального района Ивановской области» Р Е Ш И Л:**

1. Обнародовать проект решения Совета муниципального образования «Каминское сельское поселение Родниковского муниципального района Ивановской области» (далее по тексту Совет поселения) «О бюджете Каминского сельского поселения на 2021 год и на плановый период 2022 и 2023 годов» в информационном бюллетене «Сборник нормативных актов Родниковского района».
2. Местонахождением проекта решения Совета поселения «О бюджете Каминского сельского поселения на 2021 год и на плановый период 2022 и 2023 годов» определить: Ивановская область, Родниковский район, с. Каминский, ул. Каминского, д. 13, Администрация муниципального образования «Каминское сельское поселение Родниковского муниципального района Ивановской области».
3. Назначить публичные слушания по вопросу обсуждения проекта решения

Совета поселения «О бюджете Каминского сельского поселения на 2021 год и на плановый период 2022 и 2023 годов» на 27 ноября 2020 года в 10-00 по адресу: Ивановская область, Родниковский район, с. Каминский, ул. Каминского, д. 13, Администрация муниципального образования «Каминское сельское поселение Родниковского муниципального района Ивановской области».

4. Установить, что предложения по проекту решения Совета поселения «О бюджете Каминского сельского поселения на 2021 год и на плановый период 2022 и 2023 годов» должны быть аргументированы, подаваться в письменном виде. Предложения граждан по проекту решения Совета поселения «О бюджете Каминского сельского поселения на 2021 год и на плановый период 2022 и 2023 годов» принимаются в Администрации муниципального образования «Каминское сельское поселение Родниковского муниципального района Ивановской области» ежедневно, кроме выходных и праздничных дней, с 8-00 до 12-00 часов и с 12-48 до 16-00 часов с 19.11.2020 года до 09-00 27.11.2020.

5. Утвердить состав Оргкомитета по проведению публичных слушаний:

**Беляева Н.А.**- председатель Совета муниципального образования «Каминское сельское поселение Родниковского муниципального района Ивановской области» третьего созыва;

**Карелов В.В.** - Глава муниципального образования «Каминское сельское поселение Родниковского муниципального района Ивановской области»

**Хохлова К.Б.** – начальник отдела учёта и отчётности администрации муниципального образования «Каминское сельское поселение Родниковского муниципального района Ивановской области»

6. Определить ответственным за организацию и проведение первого собрания оргкомитета Главу муниципального образования «Каминское сельское поселение Родниковского муниципального района Ивановской области» Карелова В.В.

7. Результаты публичных слушаний по проекту решения Совета поселения «О бюджете Каминского сельского поселения на 2021 год и на плановый период 2022 и 2023 годов» опубликовать в информационном бюллетене «Сборник нормативных актов Родниковского района».

**Глава муниципального образования  
«Каминское сельское поселение  
Родниковского муниципального  
района Ивановской области»:**

**Председатель Совета муниципального  
образования «Каминское сельское  
поселение Родниковского  
муниципального района Ивановской  
области»:**

**В.В.Карелов**

**Н.А.Беляева**





**Российская Федерация  
Ивановская область  
муниципальное образование «Каминское сельское поселение  
Родниковского муниципального района Ивановской области»**

**СОВЕТ МУНИЦИПАЛЬНОГО ОБРАЗОВАНИЯ  
«КАМИНСКОЕ СЕЛЬСКОЕ ПОСЕЛЕНИЕ РОДНИКОВСКОГО  
МУНИЦИПАЛЬНОГО РАЙОНА ИВАНОВСКОЙ ОБЛАСТИ»  
третьего созыва**

## **РЕШЕНИЕ**

от \_\_\_\_ . \_\_\_\_ . 2020

№

### **О бюджете Каминского сельского поселения на 2021 год и на плановый период 2022 и 2023 годов**

Настоящее решение принято в соответствии с Бюджетным кодексом Российской Федерации, Федеральным законом от 06.10.2003 № 131-ФЗ «Об общих принципах организации местного самоуправления в Российской Федерации», Уставом муниципального образования «Каминское сельское поселение Родниковского муниципального района Ивановской области» в целях регулирования бюджетных правоотношений.

#### **Статья 1. Основные характеристики бюджета Каминского сельского поселения на 2021 год и на плановый период 2022 и 2023 годов**

1. Утвердить основные характеристики бюджета Каминского сельского поселения:

1) на 2021 год

- общий объем доходов бюджета в сумме 18 600 347,00 руб.
- общий объем расходов бюджета в сумме 18 600 347,00 руб.
- дефицит бюджета в сумме 0,00 руб.

2) на 2022 год

- общий объем доходов бюджета в сумме 17 503 421,00 руб.
- общий объем расходов бюджета в сумме 17 503 421,00 руб.
- дефицит (профицит) бюджета в сумме 0,00 руб.

3) на 2023 год

- общий объем доходов бюджета в сумме 17 343 521,00 руб.

- общий объем расходов бюджета в сумме 17 343 521,00 руб.
- дефицит (профицит) бюджета в сумме 0,00 руб.

**Статья 2. Нормативы отчислений в бюджет Каминского сельского поселения от поступающих доходов, распределение которых, не установлено бюджетным законодательством Российской Федерации на 2021 год и на плановый период 2022 и 2023 годов**

1. Утвердить нормативы отчислений в бюджет Каминского сельского поселения от поступающих доходов, распределение которых, не установлено бюджетным законодательством Российской Федерации на 2021 год и на плановый период 2022 и 2023 годов, согласно приложению № 1 к настоящему решению.

**Статья 3. Показатели доходов бюджета Каминского сельского поселения на 2021 год и на плановый период 2022 и 2023 годов**

1. Утвердить доходы бюджета Каминского сельского поселения по кодам классификации доходов бюджетов на 2021 год и на плановый период 2022 и 2023 годов, согласно приложению 2 к настоящему Решению.

2. Утвердить в пределах общего объема доходов бюджета Каминского сельского поселения, утвержденного статьей 1 настоящего решения, объем межбюджетных трансфертов, получаемых:

- 1) из областного бюджета:
  - а) на 2021 год в сумме 10 735 370,00 руб.
  - б) на 2022 год в сумме 10 455 400,00 руб.
  - в) на 2023 год в сумме 10 240 500,00 руб.
- 2) из бюджета муниципального района:
  - а) на 2021 год в сумме 4 111 577,00 руб.
  - б) на 2022 год в сумме 3 239 621,00 руб.
  - в) на 2023 год в сумме 3 239 621,00 руб.

**Статья 4. Главные администраторы доходов бюджета Каминского сельского поселения на 2021 год и на плановый период 2022 и 2023 годов**

1. Утвердить перечень главных администраторов доходов бюджета Каминского сельского поселения и закрепляемые за ними виды (подвиды) доходов бюджета на 2021 год и на плановый период 2022 и 2023 годов, согласно приложению 3 к настоящему Решению.

**Статья 5. Источники внутреннего финансирования дефицита бюджета Каминского сельского поселения на 2021 год и на плановый период 2022 и 2023 годов**

1. Утвердить источники внутреннего финансирования дефицита бюджета Каминского сельского поселения на 2021 год и на плановый период 2022 и 2023 годов согласно приложению 4 к настоящему Решению.

2. Установить, что остатки средств бюджета Каминского сельского поселения на 01 января 2021 года направляются в 2021 году на покрытие временных кассовых разрывов и на увеличение бюджетных ассигнований на оплату заключенных от имени муниципального образования «Каминское сельское поселение Родниковского муниципального района Ивановской области» муниципальных контрактов на поставку товаров, выполнение работ, оказание услуг, подлежащих в соответствии с условиями этих муниципальных контрактов оплате в отчетном финансовом году, в объеме, не превышающем сумму остатка неиспользованных бюджетных ассигнований на указанные цели.

#### **Статья 6. Главные администраторы источников внутреннего финансирования дефицита бюджета Каминского сельского поселения на 2021 год и на плановый период 2022 и 2023 годов**

1. Утвердить перечень главных администраторов источников внутреннего финансирования дефицита бюджета Каминского сельского поселения на 2021 год и на плановый период 2022 и 2023 годов согласно приложению 5 к настоящему Решению.

#### **Статья 7. Бюджетные ассигнования бюджета Каминского сельского поселения на 2021 год и на плановый период 2022 и 2023 годов**

1. Утвердить распределение бюджетных ассигнований по целевым статьям (муниципальным программам муниципального образования «Каминское сельское поселение Родниковского муниципального района Ивановской области» и не включенным в муниципальные программы направлениям деятельности органов местного самоуправления), группам видов расходов классификации расходов бюджета Каминского сельского поселения:

1) на 2021 год согласно приложению 6 к настоящему Решению;  
2) на плановый период 2022 и 2023 годов согласно приложению 7 к настоящему Решению.

2. Утвердить ведомственную структуру расходов бюджета Каминского сельского поселения:

1) на 2021 год согласно приложению 8 к настоящему Решению;  
2) на плановый период 2022 и 2023 годов согласно приложению 9 к настоящему Решению.

3. Утвердить в пределах общего объема расходов бюджета Каминского сельского поселения, утвержденного статьей 1 настоящего решения:

1) общий объем условно утвержденных расходов:  
а) на 2022 год в сумме 352 000,00 руб.;

б) на 2023 год в сумме 706 000,00 руб.;

2) общий объем бюджетных ассигнований, направляемых на исполнение публичных нормативных обязательств:

- а) на 2021 год в сумме 0,00 руб.;
- б) на 2022 год в сумме 0,00 руб.;
- в) на 2023 год в сумме 0,00 руб.

4. Субсидии юридическим лицам (за исключением субсидий муниципальным учреждениям), индивидуальным предпринимателям, физическим лицам - производителям товаров, работ, услуг, предоставляются в случаях и порядке, предусмотренных настоящим решением и принимаемыми в соответствии с ним муниципальными правовыми актами администрации муниципального образования «Каминское сельское поселение Родниковского муниципального района Ивановской области».

5. Установить размер резервного фонда администрации муниципального образования «Каминское сельское поселение Родниковского муниципального района Ивановской области:

- а) на 2021 год в сумме 406 870,00 руб.
- а) на 2022 год в сумме 10 000,00 руб.
- а) на 2023 год в сумме 10 000,00 руб.

## **Статья 8. Межбюджетные трансферты, предоставляемые другим бюджетам бюджетной системы Российской Федерации в 2021 году и в плановом периоде 2022 и 2023 годов**

1. Установить общий объем межбюджетных трансфертов, предоставляемых из бюджета Каминского сельского поселения бюджету Родниковского муниципального района:

- а) на 2021 год в сумме 6 277 500,00 руб.;
- б) на 2022 год в сумме 6 277 500,00 руб.;
- в) на 2023 год в сумме 6 277 500,00 руб.

## **Статья 9. Муниципальные заимствования, муниципальный долг муниципального образования «Каминское сельское поселение Родниковского муниципального района Ивановской области» и расходы на его обслуживание**

1. Утвердить верхний предел муниципального долга муниципального образования «Каминское сельское поселение Родниковского муниципального района Ивановской области»

- на 1 января 2022 года сумме 0,0 руб. в том числе верхний предел долга по муниципальным гарантиям в сумме 0,0 руб.;

- на 1 января 2023 года в сумме 0,0 руб. в том числе верхний предел долга по муниципальным гарантиям в сумме 0,0 руб.,

- на 1 января 2024 года в сумме 0,0 руб., в том числе верхний предел долга по муниципальным гарантиям в сумме 0,0 руб.

2. Установить предельный объем муниципального долга

- на 2021 год в сумме 1 876 700,00 руб.
  - на 2022 год в сумме 1 904 200,00 руб.
  - на 2023 год в сумме 1 931 700,00 руб.
3. Утвердить объем расходов на обслуживание муниципального долга
- на 2021 год в сумме 0,00 руб.
  - на 2022 год в сумме 0,00 руб.
  - на 2023 год в сумме 0,00 руб.

**Статья 10. Предоставление муниципальных гарантий муниципального образования «Каминское сельское поселение Родниковского муниципального района Ивановской области» в валюте Российской Федерации**

Муниципальные гарантии в 2021 году и в плановом периоде 2022 и 2023 годов не предоставляются.

**Статья 11. Вступление в силу настоящего Решения**

Настоящее решение вступает в силу с 1 января 2021 года и подлежит официальному опубликованию не позднее 10 дней после его подписания.

**Глава муниципального образования  
«Каминское сельское поселение  
Родниковского муниципального  
района Ивановской области»:**

**В.В.Карелов**

**Председатель Совета муниципального  
образования «Каминское сельское  
поселение Родниковского  
муниципального района Ивановской  
области»:**

**Н.А.Беляева**

Приложение № 1  
к Решению Совета  
муниципального образования  
«Каминское сельское поселение  
Родниковского муниципального района  
Ивановской области»  
от \_\_\_\_\_ № \_\_\_\_\_

**Нормативы отчислений в бюджет Каминского сельского поселения от поступающих доходов, распределение которых, не установлено бюджетным законодательством Российской Федерации на 2021 год и на плановый период 2022 и 2023 годов**

Наименование дохода	Норматив отчислений (в процентах)
1	2
<b>В части доходов от оказания платных услуг и компенсации затрат государства</b>	
Прочие доходы от оказания платных услуг (работ) получателями средств бюджетов сельских поселений	100
Прочие доходы от компенсации затрат бюджетов сельских поселений	100
<b>В части прочих неналоговых доходов</b>	
Невыясненные поступления, зачисляемые в бюджеты сельских поселений	100
Прочие неналоговые доходы бюджетов сельских поселений	100

Приложение № 2  
к Решению Совета муниципального образования  
"Каминское сельское поселение  
Родниковского муниципального района  
Ивановской области"  
от 2020 №

**Доходы бюджета Каминского сельского поселения по кодам классификации доходов бюджетов на 2021 год  
и плановый период 2022 и 2023 годов**

Код классификации доходов бюджетов Российской Федерации, код главного администратора доходов Каминского бюджета	Наименование доходов	Сумма, руб.		
		2021 год	2022 год	2023 год
<b>000 1 00 00000 00 0000 000</b>	<b>НАЛОГОВЫЕ И НЕНАЛОГОВЫЕ ДОХОДЫ</b>	<b>3 753 400,00</b>	<b>3 808 400,00</b>	<b>3 863 400,00</b>
<b>000 1 01 00000 00 0000 000</b>	<b>Налоги на прибыль, доходы</b>	<b>652 900,00</b>	<b>677 900,00</b>	<b>702 900,00</b>
000 1 01 02000 01 0000 110	Налог на доходы физических лиц	652 900,00	677 900,00	702 900,00
000 1 01 02010 01 0000 110	Налог на доходы физических лиц с доходов, источником которых является налоговый агент, за исключением доходов, в отношении которых исчисление и уплата налога осуществляются в соответствии со статьями 227, 227.1 и 228 Налогового кодекса Российской Федерации	650 000,00	675 000,00	700 000,00
182 1 01 02010 01 0000 110	<i>Налог на доходы физических лиц с доходов, источником которых является налоговый агент, за исключением доходов, в отношении которых исчисление и уплата налога осуществляются в соответствии со статьями 227, 227.1 и 228 Налогового кодекса Российской Федерации</i>	<i>650 000,00</i>	<i>675 000,00</i>	<i>700 000,00</i>

000 1 01 02020 01 0000 110	Налог на доходы физических лиц с доходов, полученных от осуществления деятельности физическими лицами, зарегистрированными в качестве индивидуальных предпринимателей, нотариусов, занимающихся частной практикой, адвокатов, учредивших адвокатские кабинеты, и других лиц, занимающихся частной практикой в соответствии со статьей 227 Налогового кодекса Российской Федерации	400,00	400,00	400,00
182 1 01 02020 01 0000 110	<i>Налог на доходы физических лиц с доходов, полученных от осуществления деятельности физическими лицами, зарегистрированными в качестве индивидуальных предпринимателей, нотариусов, занимающихся частной практикой, адвокатов, учредивших адвокатские кабинеты, и других лиц, занимающихся частной практикой в соответствии со статьей 227 Налогового кодекса Российской Федерации</i>	<i>400,00</i>	<i>400,00</i>	<i>400,00</i>
000 1 01 02030 01 0000 110	Налог на доходы физических лиц с доходов, полученных физическими лицами в соответствии со статьей 228 Налогового Кодекса Российской Федерации	2 500,00	2 500,00	2 500,00
182 1 01 02030 01 0000 110	<i>Налог на доходы физических лиц с доходов, полученных физическими лицами в соответствии со статьей 228 Налогового Кодекса Российской Федерации</i>	<i>2 500,00</i>	<i>2 500,00</i>	<i>2 500,00</i>
<b>000 1 05 00000 00 0000 000</b>	<b>Налоги на совокупный доход</b>	<b>88 400,00</b>	<b>88 400,00</b>	<b>88 400,00</b>
000 1 05 03000 01 0000 110	Единый сельскохозяйственный налог	88 400,00	88 400,00	88 400,00
000 1 05 03010 01 0000 110	Единый сельскохозяйственный налог	88 400,00	88 400,00	88 400,00
182 1 05 03010 01 0000 110	<i>Единый сельскохозяйственный налог</i>	<i>88 400,00</i>	<i>88 400,00</i>	<i>88 400,00</i>
<b>0001 06 00000 00 0000 000</b>	<b>Налоги на имущество</b>	<b>2 930 000,00</b>	<b>2 960 000,00</b>	<b>2 990 000,00</b>
000 1 06 01000 00 0000 110	Налог на имущество физических лиц	210 000,00	220 000,00	230 000,00
000 1 06 01030 10 0000 110	Налог на имущество физических лиц, взимаемый по ставкам, применяемым к объектам налогообложения, расположенным в границах сельских поселений	210 000,00	220 000,00	230 000,00
182 1 06 01030 10 0000 110	<i>Налог на имущество физических лиц, взимаемый по ставкам, применяемым к объектам налогообложения, расположенным в границах сельских поселений</i>	<i>210 000,00</i>	<i>220 000,00</i>	<i>230 000,00</i>



000 1 06 06000 00 0000 110	Земельный налог	2 720 000,00	2 740 000,00	2 760 000,00
0001 06 06030 00 0000 110	Земельный налог с организаций	1 720 000,00	1 730 000,00	1 740 000,00
000 1 06 06033 10 0000 110	Земельный налог с организаций, обладающих земельным участком, расположенным в границах сельских поселений	1 720 000,00	1 730 000,00	1 740 000,00
<i>182 1 06 06033 10 0000 110</i>	<i>Земельный налог с организаций, обладающих земельным участком, расположенным в границах сельских поселений</i>	<i>1 720 000,00</i>	<i>1 730 000,00</i>	<i>1 740 000,00</i>
000 1 06 06040 00 0000 110	Земельный налог с физических лиц	1 000 000,00	1 010 000,00	1 020 000,00
000 1 06 06043 10 0000 110	Земельный налог с физических лиц, обладающих земельным участком, расположенным в границах сельских поселений	1 000 000,00	1 010 000,00	1 020 000,00
<i>182 1 06 06043 10 0000 110</i>	<i>Земельный налог с физических лиц, обладающих земельным участком, расположенным в границах сельских поселений</i>	<i>1 000 000,00</i>	<i>1 010 000,00</i>	<i>1 020 000,00</i>
<b>000 1 08 00000 00 0000 000</b>	<b>Государственная пошлина</b>	<b>13 000,00</b>	<b>13 000,00</b>	<b>13 000,00</b>
000 1 08 04000 01 0000 110	Государственная пошлина за совершение нотариальных действий (за исключением действий, совершаемых консульскими учреждениями Российской Федерации)	13 000,00	13 000,00	13 000,00
000 1 08 04020 01 0000 110	Государственная пошлина за совершение нотариальных действий должностными лицами органов местного самоуправления, уполномоченными в соответствии с законодательными актами Российской Федерации на совершение нотариальных действий	13 000,00	13 000,00	13 000,00
<i>911 1 08 04020 01 0000 110</i>	<i>Государственная пошлина за совершение нотариальных действий должностными лицами органов местного самоуправления, уполномоченными в соответствии с законодательными актами Российской Федерации на совершение нотариальных действий</i>	<i>13 000,00</i>	<i>13 000,00</i>	<i>13 000,00</i>
<b>000 1 11 00000 00 0000 000</b>	<b>Доходы от использования имущества, находящегося в государственной и муниципальной собственности</b>	<b>69 100,00</b>	<b>69 100,00</b>	<b>69 100,00</b>
000 1 11 05000 00 0000 120	Доходы, получаемые в виде арендной либо иной платы за передачу в возмездное пользование государственного и муниципального имущества (за исключением имущества автономных учреждений, а также имущества государственных	69 100,00	69 100,00	69 100,00

	и муниципальных унитарных предприятий, в том числе казенных)			
000 1 11 05030 00 0000 120	Доходы от сдачи в аренду имущества, находящегося в оперативном управлении органов государственной власти, органов местного самоуправления, государственных внебюджетных фондов и созданных ими учреждений (за исключением имущества бюджетных и автономных учреждений)	69 100,00	69 100,00	69 100,00
000 1 11 05035 10 0000 120	Доходы от сдачи в аренду имущества, находящегося в оперативном управлении органов управления сельских поселений и созданных ими учреждений (за исключением имущества муниципальных бюджетных и автономных учреждений)	69 100,00	69 100,00	69 100,00
212 1 11 05035 10 0000 120	<i>Доходы от сдачи в аренду имущества, находящегося в оперативном управлении органов управления сельских поселений и созданных ими учреждений (за исключением имущества муниципальных бюджетных и автономных учреждений)</i>	<i>69 100,00</i>	<i>69 100,00</i>	<i>69 100,00</i>
<b>000 2 02 00000 00 0000 000</b>	<b>БЕЗВОЗМЕЗДНЫЕ ПОСТУПЛЕНИЯ</b>	<b>14 846 947,00</b>	<b>13 695 021,00</b>	<b>13 480 121,00</b>
<b>000 2 02 10000 00 0000 150</b>	<b>Дотации бюджетам бюджетной системы Российской Федерации</b>	<b>10 530 370,00</b>	<b>10 240 500,00</b>	<b>10 240 500,00</b>
000 2 02 15001 00 0000 150	Дотации на выравнивание бюджетной обеспеченности	10 240 500,00	10 240 500,00	10 240 500,00
000 2 02 15001 10 0000 150	Дотации бюджетам сельских поселений на выравнивание бюджетной обеспеченности	10 240 500,00	10 240 500,00	10 240 500,00
911 2 02 15001 10 0000 150	Дотации бюджетам сельских поселений на выравнивание бюджетной обеспеченности	10 240 500,00	10 240 500,00	10 240 500,00
000 2 02 15002 00 0000 150	Дотации бюджетам на поддержку мер по обеспечению сбалансированности бюджетов	289 870,00	0,00	0,00
000 2 02 15002 10 0000 150	Дотации бюджетам сельских поселений на поддержку мер по обеспечению сбалансированности бюджетов	289 870,00	0,00	0,00

911 2 02 15002 10 0000 150	Дотации бюджетам сельских поселений на поддержку мер по обеспечению сбалансированности бюджетов	289 870,00	0,00	0,00
<b>000 2 02 30000 00 0000 150</b>	<b>Субвенции бюджетам бюджетной системы Российской Федерации</b>	<b>205 000,00</b>	<b>214 900,00</b>	<b>0,00</b>
000 2 02 35118 00 0000 150	<b>Субвенции бюджетам на осуществление первичного воинского учета на территориях, где отсутствуют военные комиссариаты</b>	<b>205 000,00</b>	<b>214 900,00</b>	<b>0,00</b>
000 2 02 35118 10 0000 150	Субвенции бюджетам сельских поселений на осуществление первичного воинского учета на территориях, где отсутствуют военные комиссариаты	205 000,00	214 900,00	0,00
911 2 02 35118 10 0000 150	Субвенции бюджетам сельских поселений на осуществление первичного воинского учета на территориях, где отсутствуют военные комиссариаты	205 000,00	214 900,00	0,00
<b>000 2 02 40000 00 0000 150</b>	<b>Иные межбюджетные трансферты</b>	<b>4 111 577,00</b>	<b>3 239 621,00</b>	<b>3 239 621,00</b>
000 2 02 40014 10 0000 150	Межбюджетные трансферты, передаваемые бюджетам сельских поселений из бюджетов муниципальных районов на осуществление части полномочий по решению вопросов местного значения в соответствии с заключенными соглашениями	4 111 577,00	3 239 621,00	3 239 621,00
911 2 02 40014 10 0000 150	Межбюджетные трансферты, передаваемые бюджетам сельских поселений из бюджетов муниципальных районов на осуществление части полномочий по решению вопросов местного значения в соответствии с заключенными соглашениями	4 111 577,00	3 239 621,00	3 239 621,00
<b>ВСЕГО ДОХОДОВ</b>		<b>18 600 347,00</b>	<b>17 503 421,00</b>	<b>17 343 521,00</b>

Приложение № 3  
к решению Совета муниципального образования  
«Каминское сельское поселение Родниковского  
муниципального района Ивановской области»  
от \_\_\_\_\_ № \_\_\_\_\_

**Перечень главных администраторов доходов бюджета Каминского сельского поселения  
на 2021 год и на плановый период 2022 и 2023 годов**

Код классификации доходов бюджетов Российской Федерации		Наименование главного администратора доходов поселения
главного администратора доходов	доходов бюджета поселений	
1	2	3
<b>182</b>		<b>Управление Федеральной налоговой службы по Ивановской области</b>
182	1 01 02010 01 0000 110	Налог на доходы физических лиц с доходов, источником которых является налоговый агент, за исключением доходов, в отношении которых исчисление и уплата налога осуществляются в соответствии со статьями 227, 227.1 и 228 Налогового кодекса Российской Федерации
182	1 01 02020 01 0000 110	Налог на доходы физических лиц с доходов, полученных от осуществления деятельности физическими лицами, зарегистрированными в качестве индивидуальных предпринимателей, нотариусов, занимающихся частной практикой, адвокатов, учредивших адвокатские кабинеты, и других лиц, занимающихся частной практикой в соответствии со статьей 227 Налогового кодекса Российской Федерации
182	1 01 02030 01 0000 110	Налог на доходы физических лиц с доходов, полученных физическими лицами в

		соответствии со статьей 228 Налогового кодекса Российской Федерации
182	1 05 03010 01 0000 110	Единый сельскохозяйственный налог
182	1 05 03020 01 0000 110	Единый сельскохозяйственный налог (за налоговые периоды, истекшие до 1 января 2011 года)
182	1 06 01030 10 0000 110	Налог на имущество физических лиц, взимаемый по ставкам, применяемым к объектам налогообложения, расположенным в границах сельских поселений
182	1 06 06033 10 0000 110	Земельный налог с организаций, обладающих земельным участком, расположенным в границах сельских поселений
182	1 06 06043 10 0000 110	Земельный налог с физических лиц, обладающих земельным участком, расположенным в границах сельских поселений
<b>212</b>		<b>Комитет по управлению имуществом Родниковского муниципального района</b>
212	1 11 05025 10 0000 120	Доходы, получаемые в виде арендной платы, а также средства от продажи права на заключение договоров аренды за земли, находящиеся в собственности сельских поселений (за исключением земельных участков муниципальных бюджетных и автономных учреждений)
212	1 11 05035 10 0000 120	Доходы от сдачи в аренду имущества, находящегося в оперативном управлении органов управления сельских поселений и созданных ими учреждений (за исключением имущества муниципальных бюджетных и автономных учреждений)
212	1 11 09045 10 0000 120	Прочие поступления от использования имущества, находящегося в собственности сельских поселений (за исключением имущества муниципальных бюджетных и автономных учреждений, а также имущества муниципальных унитарных предприятий, в том числе казенных)
212	1 14 06025 10 0000 430	Доходы от продажи земельных участков, находящихся в собственности сельских поселений (за исключением земельных участков муниципальных бюджетных и автономных учреждений)
212	1 14 06325 10 0000 430	Плата за увеличение площади земельных участков, находящихся в частной собственности, в результате перераспределения таких земельных участков и земельных

		участков, находящихся в собственности сельских поселений
212	1 17 05050 10 0000 180	Прочие неналоговые доходы бюджетов сельских поселений
<b>911</b>		<b>Администрация муниципального образования «Каминское сельское поселение Родниковского муниципального района Ивановской области»</b>
911	1 08 04020 01 1000 110	Государственная пошлина за совершение нотариальных действий должностными лицами органов местного самоуправления, уполномоченными в соответствии с законодательными актами Российской Федерации на совершение нотариальных действий
911	1 13 02995 10 0000 130	Прочие доходы от компенсации затрат бюджетов сельских поселений
911	1 16 07010 10 0000 140	Штрафы, неустойки, пени, уплаченные в случае просрочки исполнения поставщиком (подрядчиком, исполнителем) обязательств, предусмотренных муниципальным контрактом, заключенным муниципальным органом, казенным учреждением сельского поселения
911	1 16 10031 10 0000 140	Возмещение ущерба при возникновении страховых случаев, когда выгодоприобретателями выступают получатели средств бюджета сельского поселения
911	1 17 01050 10 0000 180	Невыясненные поступления, зачисляемые в бюджеты сельских поселений
911	1 17 05050 10 0000 180	Прочие неналоговые доходы бюджетов сельских поселений
911	2 02 15001 10 0000 150	Дотации бюджетам сельских поселений на выравнивание бюджетной обеспеченности
911	2 02 15002 10 0000 150	Дотации бюджетам сельских поселений на поддержку мер по обеспечению сбалансированности бюджетов
911	2 02 29999 10 0000 150	Прочие субсидии бюджетам сельских поселений
911	2 02 35118 10 0000 150	Субвенции бюджетам сельских поселений на осуществление первичного воинского учета на территориях, где отсутствуют военные комиссариаты
911	2 02 35120 10 0000 150	Субвенции бюджетам сельских поселений на осуществление полномочий по составлению (изменению) списков кандидатов в присяжные заседатели федеральных

		судов общей юрисдикции в Российской Федерации
911	2 02 40014 10 0000 150	Межбюджетные трансферты, передаваемые бюджетам сельских поселений из бюджетов муниципальных районов на осуществление части полномочий по решению вопросов местного значения в соответствии с заключенными соглашениями
911	2 08 05000 10 0000 150	Перечисления из бюджетов сельских поселений (в бюджеты поселений) для осуществления возврата (зачета) излишне уплаченных или излишне взысканных сумм налогов, сборов и иных платежей, а также сумм процентов за несвоевременное осуществление такого возврата и процентов, начисленных на излишне взысканные суммы
911	2 18 60010 10 0000 150	Доходы бюджетов сельских поселений от возврата остатков субсидий, субвенций и иных межбюджетных трансфертов, имеющих целевое назначение, прошлых лет из бюджетов муниципальных районов
911	2 19 35118 10 0000 150	Возврат остатков субвенций на осуществление первичного воинского учета на территориях, где отсутствуют военные комиссариаты из бюджетов сельских поселений
911	2 19 35120 10 0000 150	Возврат остатков субвенций на осуществление полномочий по составлению (изменению) списков кандидатов в присяжные заседатели федеральных судов общей юрисдикции в Российской Федерации из бюджетов сельских поселений
911	2 19 60010 10 0000 150	Возврат прочих остатков субсидий, субвенций и иных межбюджетных трансфертов, имеющих целевое назначение, прошлых лет из бюджетов сельских поселений

Приложение № 4  
к Решению Совета  
муниципального образования  
«Каминское сельское поселение  
Родниковского муниципального района  
Ивановской области»  
от 2020 г. №

**Источники внутреннего финансирования дефицита бюджета  
Каминского сельского поселения на 2021 год и на плановый период 2022 и 2023 годов**

Код классификации источников финансирования дефицитов бюджетов	Наименование кода классификации источников финансирования дефицитов бюджетов	Сумма (руб.)		
		2021 год	2022 год	2023 год
<b>000 01 00 00 00 00 0000 000</b>	<b>Источники внутреннего финансирования дефицитов бюджетов</b>	<b>0,0</b>	<b>0,0</b>	<b>0,0</b>
<b>000 01 05 00 00 00 0000 000</b>	<b>Изменение остатков средств на счетах по учету средств бюджетов</b>	<b>0,0</b>	<b>0,0</b>	<b>0,0</b>
000 01 05 00 00 00 0000 500	Увеличение остатков средств бюджетов	- 18 600 347,00	- 17 503 421,00	- 17 343 521,00
000 01 05 02 00 00 0000 500	Увеличение прочих остатков средств бюджетов	- 18 600 347,00	- 17 503 421,00	- 17 343 521,00
000 01 05 02 01 00 0000 510	Увеличение прочих остатков денежных средств бюджетов	- 18 600 347,00	- 17 503 421,00	- 17 343 521,00
000 01 05 02 01 10 0000 510	Увеличение прочих остатков денежных средств бюджетов поселений	- 18 600 347,00	- 17 503 421,00	- 17 343 521,00
000 01 05 00 00 00 0000 600	Уменьшение остатков средств бюджетов	18 600 347,00	17 503 421,00	17 343 521,00
000 01 05 02 00 00 0000 600	Уменьшение прочих остатков средств бюджетов	18 600 347,00	17 503 421,00	17 343 521,00
000 01 05 02 01 00 0000 610	Уменьшение прочих остатков денежных средств бюджетов	18 600 347,00	17 503 421,00	17 343 521,00
000 01 05 02 01 10 0000 610	Уменьшение прочих остатков денежных средств бюджетов поселений	18 600 347,00	17 503 421,00	17 343 521,00



Приложение № 5  
к Решению Совета муниципального образования  
«Каминское сельское поселение Родниковского  
муниципального района Ивановской области»  
от 2020 г. №

**Перечень главных администраторов источников внутреннего финансирования дефицита бюджета Каминского сельского поселения на 2021 год и на плановый период 2022 и 2023 годов**

Коды классификации источников финансирования дефицита		Наименование главных администраторов, групп, подгрупп, статей, видов источников финансирования дефицита бюджета
главного администратора	группы, подгруппы, статьи, вида источника финансирования дефицита бюджета	
1	2	3
<b>911</b>		<b>Администрация муниципального образования «Каминское сельское поселение Родниковского муниципального района Ивановской области»</b>
911	01 02 00 00 10 0000 710	Получение кредитов от кредитных организаций бюджетами сельских поселений в валюте Российской Федерации
911	01 02 00 00 10 0000 810	Погашение бюджетами сельских поселений кредитов от кредитных организаций в валюте Российской Федерации
911	01 03 01 00 10 0000 710	Получение кредитов из других бюджетов бюджетной системы Российской Федерации бюджетами сельских поселений в валюте Российской Федерации
911	01 03 01 00 10 0000 810	Погашение бюджетами сельских поселений кредитов из других бюджетов бюджетной системы Российской Федерации бюджетами поселений в валюте Российской Федерации
911	01 05 02 01 10 0000 510	Увеличение прочих остатков денежных средств бюджетов сельских поселений
911	01 05 02 01 10 0000 610	Уменьшение прочих остатков денежных средств бюджетов сельских поселений

Приложение № 6  
к Решению Совета муниципального образования  
"Каминское сельское поселение  
Родниковского муниципального района  
Ивановской области  
от 2020 г. №

**Распределение бюджетных ассигнований по целевым статьям (муниципальным программам муниципального образования "Каминское сельское поселение Родниковского муниципального района Ивановской области" и не включенным в муниципальные программы направлениям деятельности органов местного самоуправления), группам видов расходов классификации расходов бюджета Каминского сельского поселения на 2021 год**

Наименование	Целевая статья расходов	Вид расхода	сумма, рублей
1	2	3	4
Муниципальная программа Каминского сельского поселения "Совершенствование органов местного самоуправления Каминского сельского поселения"	2100000000		5 654 000,00
Подпрограмма "Обеспечение деятельности органов местного самоуправления"	2110000000		3 268 900,00
Глава муниципального образования	2110000020		879 600,00
Расходы на выплаты персоналу в целях обеспечения выполнения функций государственными (муниципальными) органами, казенными учреждениями, органами управления государственными внебюджетными фондами	2110000020	100	879 600,00
Обеспечение функций представительных органов муниципального образования	2110000030		60 000,00

Расходы на выплаты персоналу в целях обеспечения выполнения функций государственными (муниципальными) органами, казенными учреждениями, органами управления государственными внебюджетными фондами	2110000030	100	60 000,00
Обеспечение функций исполнительных органов муниципального образования	2110000060		2 293 300,00
Расходы на выплаты персоналу в целях обеспечения выполнения функций государственными (муниципальными) органами, казенными учреждениями, органами управления государственными внебюджетными фондами	2110000060	100	2 123 800,00
Закупка товаров, работ и услуг для обеспечения государственных (муниципальных) нужд	2110000060	200	132 400,00
Иные бюджетные ассигнования	2110000060	800	37 100,00
Выплата пенсий за выслугу лет муниципальным служащим	2110065010		36 000,00
Социальное обеспечение и иные выплаты населению	2110065010	300	36 000,00
Подпрограмма "Сохранение и укрепление материально-технической базы органов местного самоуправления"	2120000000		2 385 100,00
Обеспечение деятельности муниципального казенного учреждения "Центр по обеспечению деятельности органов местного самоуправления Каминского сельского поселения"	2120011100		2 380 100,00
Расходы на выплаты персоналу в целях обеспечения выполнения функций государственными (муниципальными) органами, казенными учреждениями, органами управления государственными внебюджетными фондами	2120011100	100	1 331 900,00
Закупка товаров, работ и услуг для обеспечения государственных (муниципальных) нужд	2120011100	200	1 046 700,00
Иные бюджетные ассигнования	2120011100	800	1 500,00
Организация переподготовки и повышения квалификации муниципальных служащих	2120020010		5 000,00
Закупка товаров, работ и услуг для обеспечения государственных (муниципальных) нужд	2120020010	200	5 000,00

Муниципальная программа Каминского сельского поселения "Благоустройство территории Каминского сельского поселения"	2200000000		4 479 577,00
Подпрограмма "Содержание территории Каминского сельского поселения"	2220000000		4 479 577,00
Организация мероприятий по благоустройству территории поселения	2220020680		368 000,00
Закупка товаров, работ и услуг для обеспечения государственных (муниципальных) нужд	2220020680	200	368 000,00
Содержание автомобильных дорог общего пользования местного значения	2220040010		2 632 800,00
Закупка товаров, работ и услуг для обеспечения государственных (муниципальных) нужд	2220040010	200	2 632 800,00
Организация обустройства мест массового отдыха населения	2220043100		600 000,00
Закупка товаров, работ и услуг для обеспечения государственных (муниципальных) нужд	2220043100	200	600 000,00
Содержание мест захоронения	2220043200		271 956,00
Закупка товаров, работ и услуг для обеспечения государственных (муниципальных) нужд	2220043200	200	271 956,00
Участие в организации деятельности по сбору (в том числе отдельному сбору) и транспортированию твердых коммунальных отходов	2220044000		606 821,00
Закупка товаров, работ и услуг для обеспечения государственных (муниципальных) нужд	2220044000	200	606 821,00
Муниципальная программа Каминского сельского поселения "Развитие культуры и спорта на территории Каминского сельского поселения"	2300000000		6 327 500,00
Организация и проведение мероприятий, связанных с государственными праздниками, юбилейными и памяtnыми датами	2300020140		50 000,00
Закупка товаров, работ и услуг для обеспечения государственных (муниципальных) нужд	2300020140	200	50 000,00

Иные межбюджетные трансферты бюджету муниципального района на осуществление части полномочий по решению вопросов местного значения в соответствии с заключенными соглашениями, в части расходов на организацию досуга и обеспечение услугами организаций культуры	2300040040		5 631 000,00
Межбюджетные трансферты	2300040040	500	5 631 000,00
Иные межбюджетные трансферты бюджету муниципального района на осуществление части полномочий по решению вопросов местного значения в соответствии с заключенными соглашениями, в части расходов на организацию и осуществление мероприятий по работе с детьми и молодежью в поселении	2300040060		621 500,00
Межбюджетные трансферты	2300040060	500	621 500,00
Иные межбюджетные трансферты бюджету муниципального района на осуществление части полномочий по решению вопросов местного значения в соответствии с заключенными соглашениями, в части расходов на организацию и проведение массовых спортивных мероприятий среди различных категорий населения, в рамках муниципальной программы Каминского сельского поселения "Развитие культуры и спорта на территории Каминского сельского поселения"	2300040070		25 000,00
Межбюджетные трансферты	2300040070	500	25 000,00
Муниципальная программа Каминского сельского поселения "Обеспечение безопасности территории Каминского сельского поселения"	2400000000		1 510 000,00
Уличное освещение	2400020520		1 500 000,00
Закупка товаров, работ и услуг для обеспечения государственных (муниципальных) нужд	2400020520	200	1 500 000,00
Организация мероприятий по обеспечению мер пожарной безопасности в границах населенного пункта поселения	2400020570		10 000,00
Закупка товаров, работ и услуг для обеспечения государственных (муниципальных) нужд	2400020570	200	10 000,00

Непрограммные направления деятельности органов местного самоуправления	6000000000		629 270,00
Непрограммные направления деятельности органов местного самоуправления	6090000000		629 270,00
Резервный фонд местной администрации	6090020030		406 870,00
Иные бюджетные ассигнования	6090020030	800	406 870,00
Оценка недвижимости, признание прав и регулирование отношений по муниципальной собственности	6090020640		10 000,00
Закупка товаров, работ и услуг для обеспечения государственных (муниципальных) нужд	6090020640	200	10 000,00
Осуществление первичного воинского учета на территориях, где отсутствуют военные комиссариаты	6090051180		205 000,00
Расходы на выплаты персоналу в целях обеспечения выполнения функций государственными (муниципальными) органами, казенными учреждениями, органами управления государственными внебюджетными фондами	6090051180	100	200 000,00
Закупка товаров, работ и услуг для обеспечения государственных (муниципальных) нужд	6090051180	200	5 000,00
Расходы на оплату членских взносов в Совет муниципальных образований Ивановской области	6090090010		7 400,00
Иные бюджетные ассигнования	6090090010	800	7 400,00
<b>Итого</b>			<b>18 600 347,00</b>

Приложение №7  
к Решению Совета муниципального образования  
"Каминское сельское поселение  
Родниковского муниципального района  
Ивановской области  
от 2020 г. №

**Распределение бюджетных ассигнований по целевым статьям (муниципальным программам муниципального образования "Каминское сельское поселение Родниковского муниципального района Ивановской области" и не включенным в муниципальные программы направлениям деятельности органов местного самоуправления), группам видов расходов классификации расходов бюджета Каминского сельского поселения на плановый период 2022 и 2023 годов**

Наименование	Целевая статья расходов	Вид расхода	сумма, рублей	
			2022 год	2023 год
1	2	3	4	5
Муниципальная программа Каминского сельского поселения "Совершенствование органов местного самоуправления Каминского сельского поселения"	2100000000		5 654 000,00	5 654 000,00
Подпрограмма "Обеспечение деятельности органов местного самоуправления"	2110000000		3 268 900,00	3 268 900,00
Глава муниципального образования	2110000020		879 600,00	879 600,00
Расходы на выплаты персоналу в целях обеспечения выполнения функций государственными (муниципальными) органами, казенными учреждениями, органами управления государственными внебюджетными фондами	2110000020	100	879 600,00	879 600,00

Обеспечение функций представительных органов муниципального образования	2110000030		60 000,00	60 000,00
Расходы на выплаты персоналу в целях обеспечения выполнения функций государственными (муниципальными) органами, казенными учреждениями, органами управления государственными внебюджетными фондами	2110000030	100	60 000,00	60 000,00
Обеспечение функций исполнительных органов муниципального образования	2110000060		2 293 300,00	2 293 300,00
Расходы на выплаты персоналу в целях обеспечения выполнения функций государственными (муниципальными) органами, казенными учреждениями, органами управления государственными внебюджетными фондами	2110000060	100	2 123 800,00	2 123 800,00
Закупка товаров, работ и услуг для обеспечения государственных (муниципальных) нужд	2110000060	200	132 400,00	132 400,00
Иные бюджетные ассигнования	2110000060	800	37 100,00	37 100,00
Выплата пенсий за выслугу лет муниципальным служащим	2110065010		36 000,00	36 000,00
Социальное обеспечение и иные выплаты населению	2110065010	300	36 000,00	36 000,00
Подпрограмма "Сохранение и укрепление материально-технической базы органов местного самоуправления"	2120000000		2 385 100,00	2 385 100,00
Обеспечение деятельности муниципального казенного учреждения "Центр по обеспечению деятельности органов местного самоуправления Каминского сельского поселения"	2120011100		2 380 100,00	2 380 100,00
Расходы на выплаты персоналу в целях обеспечения выполнения функций государственными (муниципальными) органами, казенными учреждениями, органами управления государственными внебюджетными фондами	2120011100	100	1 331 900,00	1 331 900,00
Закупка товаров, работ и услуг для обеспечения государственных (муниципальных) нужд	2120011100	200	1 046 700,00	1 046 700,00
Иные бюджетные ассигнования	2120011100	800	1 500,00	1 500,00



Организация переподготовки и повышения квалификации муниципальных служащих	2120020010		5 000,00	5 000,00
Закупка товаров, работ и услуг для обеспечения государственных (муниципальных) нужд	2120020010	200	5 000,00	5 000,00
Муниципальная программа Каминского сельского поселения "Благоустройство территории Каминского сельского поселения"	2200000000		3 607 621,00	3 607 621,00
Подпрограмма "Содержание территории Каминского сельского поселения"	2220000000		3 607 621,00	3 607 621,00
Организация мероприятий по благоустройству территории поселения	2220020680		368 000,00	368 000,00
Закупка товаров, работ и услуг для обеспечения государственных (муниципальных) нужд	2220020680	200	368 000,00	368 000,00
Содержание автомобильных дорог общего пользования местного значения	2220040010		2 632 800,00	2 632 800,00
Закупка товаров, работ и услуг для обеспечения государственных (муниципальных) нужд	2220040010	200	2 632 800,00	2 632 800,00
Участие в организации деятельности по сбору (в том числе раздельному сбору) и транспортированию твердых коммунальных отходов	2220044000		606 821,00	606 821,00
Закупка товаров, работ и услуг для обеспечения государственных (муниципальных) нужд	2220044000	200	606 821,00	606 821,00
Муниципальная программа Каминского сельского поселения "Развитие культуры и спорта на территории Каминского сельского поселения"	2300000000		6 327 500,00	6 327 500,00
Организация и проведение мероприятий, связанных с государственными праздниками, юбилейными и памятными датами	2300020140		50 000,00	50 000,00
Закупка товаров, работ и услуг для обеспечения государственных (муниципальных) нужд	2300020140	200	50 000,00	50 000,00

Иные межбюджетные трансферты бюджету муниципального района на осуществление части полномочий по решению вопросов местного значения в соответствии с заключенными соглашениями, в части расходов на организацию досуга и обеспечение услугами организаций культуры	2300040040		5 631 000,00	5 631 000,00
Межбюджетные трансферты	2300040040	500	5 631 000,00	5 631 000,00
Иные межбюджетные трансферты бюджету муниципального района на осуществление части полномочий по решению вопросов местного значения в соответствии с заключенными соглашениями, в части расходов на организацию и осуществление мероприятий по работе с детьми и молодежью в поселении	2300040060		621 500,00	621 500,00
Межбюджетные трансферты	2300040060	500	621 500,00	621 500,00
Иные межбюджетные трансферты бюджету муниципального района на осуществление части полномочий по решению вопросов местного значения в соответствии с заключенными соглашениями, в части расходов на организацию и проведение массовых спортивных мероприятий среди различных категорий населения	2300040070		25 000,00	25 000,00
Межбюджетные трансферты	2300040070	500	25 000,00	25 000,00
Муниципальная программа Каминского сельского поселения "Обеспечение безопасности территории Каминского сельского поселения"	2400000000		1 330 000,00	1 031 000,00
Уличное освещение	2400020520		1 320 000,00	1 021 000,00
Закупка товаров, работ и услуг для обеспечения государственных (муниципальных) нужд	2400020520	200	1 320 000,00	1 021 000,00
Организация мероприятий по обеспечению мер пожарной безопасности в границах населенного пункта поселения	2400020570		10 000,00	10 000,00
Закупка товаров, работ и услуг для обеспечения государственных (муниципальных) нужд	2400020570	200	10 000,00	10 000,00

Непрограммные направления деятельности органов местного самоуправления	6000000000		232 300,00	17 400,00
Непрограммные направления деятельности органов местного самоуправления	6090000000		232 300,00	17 400,00
Резервный фонд местной администрации	6090020030		10 000,00	10 000,00
Иные бюджетные ассигнования	6090020030	800	10 000,00	10 000,00
Осуществление первичного воинского учета на территориях, где отсутствуют военные комиссариаты	6090051180		214 900,00	0,00
Расходы на выплаты персоналу в целях обеспечения выполнения функций государственными (муниципальными) органами, казенными учреждениями, органами управления государственными внебюджетными фондами	6090051180	100	209 900,00	0,00
Закупка товаров, работ и услуг для обеспечения государственных (муниципальных) нужд	6090051180	200	5 000,00	0,00
Расходы на оплату членских взносов в Совет муниципальных образований Ивановской области	6090090010		7 400,00	7 400,00
Иные бюджетные ассигнования	6090090010	800	7 400,00	7 400,00
<b>Итого</b>			<b>17 151 421,00</b>	<b>16 637 521,00</b>

Приложение № 8  
к Решению Совета муниципального образования  
"Каминское сельское поселение  
Родниковского муниципального района  
Ивановской области  
от 2020 г. №

**Ведомственная структура расходов бюджета Каминского сельского поселения на 2021 год**

Наименование	Код главного распорядителя	Раздел, подраздел	Целевая статья расходов	Вид расхода	сумма, рублей
1	2	3	4	5	6
Администрация муниципального образования "Каминское сельское поселение Родниковского муниципального района Ивановской области"	911		0000000000		18 540 347,00
<b>ОБЩЕГОСУДАРСТВЕННЫЕ ВОПРОСЫ</b>	911	01 00	0000000000		5 977 270,00
Функционирование высшего должностного лица субъекта Российской Федерации и муниципального образования	911	01 02	0000000000		879 600,00
Муниципальная программа Каминского сельского поселения "Совершенствование органов местного самоуправления Каминского сельского поселения"	911	01 02	2100000000		879 600,00
Подпрограмма "Обеспечение деятельности органов местного самоуправления"	911	01 02	2110000000		879 600,00
Глава муниципального образования	911	01 02	2110000020		879 600,00

Расходы на выплаты персоналу в целях обеспечения выполнения функций государственными (муниципальными) органами, казенными учреждениями, органами управления государственными внебюджетными фондами	911	01 02	2110000020	100	879 600,00
Функционирование Правительства Российской Федерации, высших исполнительных органов государственной власти субъектов Российской Федерации, местных администраций	911	01 04	0000000000		2 293 300,00
Муниципальная программа Каминского сельского поселения "Совершенствование органов местного самоуправления Каминского сельского поселения"	911	01 04	2100000000		2 293 300,00
Подпрограмма "Обеспечение деятельности органов местного самоуправления"	911	01 04	2110000000		2 293 300,00
Обеспечение функций исполнительных органов муниципального образования	911	01 04	2110000060		2 293 300,00
Расходы на выплаты персоналу в целях обеспечения выполнения функций государственными (муниципальными) органами, казенными учреждениями, органами управления государственными внебюджетными фондами	911	01 04	2110000060	100	2 123 800,00
Закупка товаров, работ и услуг для обеспечения государственных (муниципальных) нужд	911	01 04	2110000060	200	132 400,00
Иные бюджетные ассигнования	911	01 04	2110000060	800	37 100,00
Резервные фонды	911	01 11	0000000000		406 870,00
Непрограммные направления деятельности органов местного самоуправления	911	01 11	6000000000		406 870,00
Непрограммные направления деятельности органов местного самоуправления	911	01 11	6090000000		406 870,00

Резервный фонд местной администрации	911	01 11	6090020030		406 870,00
Иные бюджетные ассигнования	911	01 11	6090020030	800	406 870,00
Другие общегосударственные вопросы	911	01 13	0000000000		2 397 500,00
Муниципальная программа Каминского сельского поселения "Совершенствование органов местного самоуправления Каминского сельского поселения"	911	01 13	2100000000		2 380 100,00
Подпрограмма "Сохранение и укрепление материально-технической базы органов местного самоуправления"	911	01 13	2120000000		2 380 100,00
Обеспечение деятельности муниципального казенного учреждения "Центр по обеспечению деятельности органов местного самоуправления Каминского сельского поселения"	911	01 13	2120011100		2 380 100,00
Расходы на выплаты персоналу в целях обеспечения выполнения функций государственными (муниципальными) органами, казенными учреждениями, органами управления государственными внебюджетными фондами	911	01 13	2120011100	100	1 331 900,00
Закупка товаров, работ и услуг для обеспечения государственных (муниципальных) нужд	911	01 13	2120011100	200	1 046 700,00
Иные бюджетные ассигнования	911	01 13	2120011100	800	1 500,00
Непрограммные направления деятельности органов местного самоуправления	911	01 13	6000000000		17 400,00
Непрограммные направления деятельности органов местного самоуправления	911	01 13	6090000000		17 400,00
Оценка недвижимости, признание прав и регулирование отношений по муниципальной собственности	911	01 13	6090020640		10 000,00

Закупка товаров, работ и услуг для обеспечения государственных (муниципальных) нужд	911	01 13	6090020640	200	10 000,00
Расходы на оплату членских взносов в Совет муниципальных образований Ивановской области	911	01 13	6090090010		7 400,00
Иные бюджетные ассигнования	911	01 13	6090090010	800	7 400,00
<b>НАЦИОНАЛЬНАЯ ОБОРОНА</b>	911	02 00	0000000000		205 000,00
Мобилизационная и вневойсковая подготовка	911	02 03	0000000000		205 000,00
Непрограммные направления деятельности органов местного самоуправления	911	02 03	6000000000		205 000,00
Непрограммные направления деятельности органов местного самоуправления	911	02 03	6090000000		205 000,00
Осуществление первичного воинского учета на территориях, где отсутствуют военные комиссариаты	911	02 03	6090051180		205 000,00
Расходы на выплаты персоналу в целях обеспечения выполнения функций государственными (муниципальными) органами, казенными учреждениями, органами управления государственными внебюджетными фондами	911	02 03	6090051180	100	200 000,00
Закупка товаров, работ и услуг для обеспечения государственных (муниципальных) нужд	911	02 03	6090051180	200	5 000,00
<b>НАЦИОНАЛЬНАЯ БЕЗОПАСНОСТЬ И ПРАВООХРАНИТЕЛЬНАЯ ДЕЯТЕЛЬНОСТЬ</b>	911	03 00	0000000000		10 000,00
Другие вопросы в области национальной безопасности и правоохранительной деятельности	911	03 14	0000000000		10 000,00
Муниципальная программа Каминского сельского поселения "Обеспечение безопасности территории Каминского сельского поселения"	911	03 14	2400000000		10 000,00
Организация мероприятий по обеспечению мер пожарной безопасности в границах населенного пункта	911	03 14	2400020570		10 000,00

поселения					
Закупка товаров, работ и услуг для обеспечения государственных (муниципальных) нужд	911	03 14	2400020570	200	10 000,00
<b>НАЦИОНАЛЬНАЯ ЭКОНОМИКА</b>	911	04 00	0000000000		2 632 800,00
Дорожное хозяйство (дорожные фонды)	911	04 09	0000000000		2 632 800,00
Муниципальная программа Каминского сельского поселения "Благоустройство территории Каминского сельского поселения"	911	04 09	2200000000		2 632 800,00
Подпрограмма "Содержание территории Каминского сельского поселения"	911	04 09	2220000000		2 632 800,00
Содержание автомобильных дорог общего пользования местного значения	911	04 09	2220040010		2 632 800,00
Закупка товаров, работ и услуг для обеспечения государственных (муниципальных) нужд	911	04 09	2220040010	200	2 632 800,00
<b>ЖИЛИЩНО-КОММУНАЛЬНОЕ ХОЗЯЙСТВО</b>	911	05 00	0000000000		3 346 777,00
Коммунальное хозяйство	911	05 02	0000000000		606 821,00
Муниципальная программа Каминского сельского поселения "Благоустройство территории Каминского сельского поселения"	911	05 02	2200000000		606 821,00
Подпрограмма "Содержание территории Каминского сельского поселения"	911	05 02	2220000000		606 821,00
Участие в организации деятельности по сбору (в том числе раздельному сбору) и транспортированию твердых коммунальных отходов	911	05 02	2220044000		606 821,00
Закупка товаров, работ и услуг для обеспечения государственных (муниципальных) нужд	911	05 02	2220044000	200	606 821,00
Благоустройство	911	05 03	0000000000		2 739 956,00



Муниципальная программа Каминского сельского поселения "Благоустройство территории Каминского сельского поселения"	911	05 03	2200000000		1 239 956,00
Подпрограмма "Содержание территории Каминского сельского поселения"	911	05 03	2220000000		1 239 956,00
Организация мероприятий по благоустройству территории поселения	911	05 03	2220020680		368 000,00
Закупка товаров, работ и услуг для обеспечения государственных (муниципальных) нужд	911	05 03	2220020680	200	368 000,00
Организация обустройства мест массового отдыха населения	911	05 03	2220043100		600 000,00
Закупка товаров, работ и услуг для обеспечения государственных (муниципальных) нужд	911	05 03	2220043100	200	600 000,00
Содержание мест захоронения	911	05 03	2220043200		271 956,00
Закупка товаров, работ и услуг для обеспечения государственных (муниципальных) нужд	911	05 03	2220043200	200	271 956,00
Муниципальная программа Каминского сельского поселения "Обеспечение безопасности территории Каминского сельского поселения"	911	05 03	2400000000		1 500 000,00
Уличное освещение	911	05 03	2400020520		1 500 000,00
Закупка товаров, работ и услуг для обеспечения государственных (муниципальных) нужд	911	05 03	2400020520	200	1 500 000,00
<b>ОБРАЗОВАНИЕ</b>	911	07 00	0000000000		626 500,00
Профессиональная подготовка, переподготовка и повышение квалификации	911	07 05	0000000000		5 000,00
Муниципальная программа Каминского сельского поселения "Совершенствование органов местного самоуправления Каминского сельского поселения"	911	07 05	2100000000		5 000,00

Подпрограмма "Сохранение и укрепление материально-технической базы органов местного самоуправления"	911	07 05	2120000000		5 000,00
Организация переподготовки и повышения квалификации муниципальных служащих	911	07 05	2120020010		5 000,00
Закупка товаров, работ и услуг для обеспечения государственных (муниципальных) нужд	911	07 05	2120020010	200	5 000,00
Молодежная политика	911	07 07	0000000000		621 500,00
Муниципальная программа Каминского сельского поселения "Развитие культуры и спорта на территории Каминского сельского поселения"	911	07 07	2300000000		621 500,00
Иные межбюджетные трансферты бюджету муниципального района на осуществление части полномочий по решению вопросов местного значения в соответствии с заключенными соглашениями, в части расходов на организацию и осуществление мероприятий по работе с детьми и молодежью в поселении	911	07 07	2300040060		621 500,00
Межбюджетные трансферты	911	07 07	2300040060	500	621 500,00
КУЛЬТУРА, КИНЕМАТОГРАФИЯ	911	08 00	0000000000		5 681 000,00
Культура	911	08 01	0000000000		4 321 100,00
Муниципальная программа Каминского сельского поселения "Развитие культуры и спорта на территории Каминского сельского поселения"	911	08 01	2300000000		4 321 100,00
Организация и проведение мероприятий, связанных с государственными праздниками, юбилейными и памятными датами	911	08 01	2300020140		50 000,00
Закупка товаров, работ и услуг для обеспечения государственных (муниципальных) нужд	911	08 01	2300020140	200	50 000,00

Иные межбюджетные трансферты бюджету муниципального района на осуществление части полномочий по решению вопросов местного значения в соответствии с заключенными соглашениями, в части расходов на организацию досуга и обеспечение услугами организаций культуры	911	08 01	2300040040		4 271 100,00
Межбюджетные трансферты	911	08 01	2300040040	500	4 271 100,00
Другие вопросы в области культуры, кинематографии	911	08 04	0000000000		1 359 900,00
Муниципальная программа Каминского сельского поселения "Развитие культуры и спорта на территории Каминского сельского поселения"	911	08 04	2300000000		1 359 900,00
Иные межбюджетные трансферты бюджету муниципального района на осуществление части полномочий по решению вопросов местного значения в соответствии с заключенными соглашениями, в части расходов на организацию досуга и обеспечение услугами организаций культуры	911	08 04	2300040040		1 359 900,00
Межбюджетные трансферты	911	08 04	2300040040	500	1 359 900,00
<b>СОЦИАЛЬНАЯ ПОЛИТИКА</b>	911	10 00	0000000000		36 000,00
Пенсионное обеспечение	911	10 01	0000000000		36 000,00
Муниципальная программа Каминского сельского поселения "Совершенствование органов местного самоуправления Каминского сельского поселения"	911	10 01	2100000000		36 000,00
Подпрограмма "Обеспечение деятельности органов местного самоуправления"	911	10 01	2110000000		36 000,00
Выплата пенсий за выслугу лет муниципальным служащим	911	10 01	2110065010		36 000,00
Социальное обеспечение и иные выплаты	911	10 01	2110065010	300	36 000,00

населению					
<b>ФИЗИЧЕСКАЯ КУЛЬТУРА И СПОРТ</b>	911	11 00	0000000000		25 000,00
Физическая культура	911	11 01	0000000000		25 000,00
Муниципальная программа Каминского сельского поселения "Развитие культуры и спорта на территории Каминского сельского поселения"	911	11 01	2300000000		25 000,00
Иные межбюджетные трансферты бюджету муниципального района на осуществление части полномочий по решению вопросов местного значения в соответствии с заключенными соглашениями, в части расходов на организацию и проведение массовых спортивных мероприятий среди различных категорий населения	911	11 01	2300040070		25 000,00
Межбюджетные трансферты	911	11 01	2300040070	500	25 000,00
Совет муниципального образования "Каминское сельское поселение Родниковского муниципального района Ивановской области"	912		0000000000		60 000,00
<b>ОБЩЕГОСУДАРСТВЕННЫЕ ВОПРОСЫ</b>	912	01 00	0000000000		60 000,00
Функционирование законодательных (представительных) органов государственной власти и представительных органов муниципальных образований	912	01 03	0000000000		60 000,00
Муниципальная программа Каминского сельского поселения "Совершенствование органов местного самоуправления Каминского сельского поселения"	912	01 03	2100000000		60 000,00
Подпрограмма "Обеспечение деятельности органов местного самоуправления"	912	01 03	2110000000		60 000,00
Обеспечение функций представительных органов муниципального образования	912	01 03	2110000030		60 000,00

Расходы на выплаты персоналу в целях обеспечения выполнения функций государственными (муниципальными) органами, казенными учреждениями, органами управления государственными внебюджетными фондами	912	01 03	2110000030	100	60 000,00
<b>Итого</b>					<b>18 600 347,00</b>

Приложение № 9  
к Решению Совета муниципального образования  
"Каминское сельское поселение  
Родниковского муниципального района  
Ивановской области  
от 2020 г. №

**Ведомственная структура расходов бюджета Каминского сельского поселения  
на плановый период 2022 и 2023 годов**

Наименование	Код главного распорядителя	Раздел, подраздел	Целевая статья расходов	Вид расхода	сумма, рублей	
					2022 год	2023 год
1	2	3	4	5	6	7
Администрация муниципального образования "Каминское сельское поселение Родниковского муниципального района Ивановской области"	911		0000000000		17 091 421,00	16 577 521,00
ОБЩЕГОСУДАРСТВЕННЫЕ ВОПРОСЫ	911	01 00	0000000000		5 570 400,00	5 570 400,00
Функционирование высшего должностного лица субъекта Российской Федерации и муниципального образования	911	01 02	0000000000		879 600,00	879 600,00
Муниципальная программа Каминского сельского поселения "Совершенствование органов местного самоуправления Каминского сельского поселения"	911	01 02	2100000000		879 600,00	879 600,00
Подпрограмма "Обеспечение деятельности органов местного самоуправления"	911	01 02	2110000000		879 600,00	879 600,00
Глава муниципального образования	911	01 02	2110000020		879 600,00	879 600,00

Расходы на выплаты персоналу в целях обеспечения выполнения функций государственными (муниципальными) органами, казенными учреждениями, органами управления государственными внебюджетными фондами	911	01 02	2110000020	100	879 600,00	879 600,00
Функционирование Правительства Российской Федерации, высших исполнительных органов государственной власти субъектов Российской Федерации, местных администраций	911	01 04	0000000000		2 293 300,00	2 293 300,00
Муниципальная программа Каминского сельского поселения "Совершенствование органов местного самоуправления Каминского сельского поселения"	911	01 04	2100000000		2 293 300,00	2 293 300,00
Подпрограмма "Обеспечение деятельности органов местного самоуправления"	911	01 04	2110000000		2 293 300,00	2 293 300,00
Обеспечение функций исполнительных органов муниципального образования	911	01 04	2110000060		2 293 300,00	2 293 300,00
Расходы на выплаты персоналу в целях обеспечения выполнения функций государственными (муниципальными) органами, казенными учреждениями, органами управления государственными внебюджетными фондами	911	01 04	2110000060	100	2 123 800,00	2 123 800,00
Закупка товаров, работ и услуг для обеспечения государственных (муниципальных) нужд	911	01 04	2110000060	200	132 400,00	132 400,00
Иные бюджетные ассигнования	911	01 04	2110000060	800	37 100,00	37 100,00

Резервные фонды	911	01 11	0000000000		10 000,00	10 000,00
Непрограммные направления деятельности органов местного самоуправления	911	01 11	6000000000		10 000,00	10 000,00
Непрограммные направления деятельности органов местного самоуправления	911	01 11	6090000000		10 000,00	10 000,00
Резервный фонд местной администрации	911	01 11	6090020030		10 000,00	10 000,00
Иные бюджетные ассигнования	911	01 11	6090020030	800	10 000,00	10 000,00
Другие общегосударственные вопросы	911	01 13	0000000000		2 387 500,00	2 387 500,00
Муниципальная программа Каминского сельского поселения "Совершенствование органов местного самоуправления Каминского сельского поселения"	911	01 13	2100000000		2 380 100,00	2 380 100,00
Подпрограмма "Сохранение и укрепление материально-технической базы органов местного самоуправления"	911	01 13	2120000000		2 380 100,00	2 380 100,00
Обеспечение деятельности муниципального казенного учреждения "Центр по обеспечению деятельности органов местного самоуправления Каминского сельского поселения"	911	01 13	2120011100		2 380 100,00	2 380 100,00
Расходы на выплаты персоналу в целях обеспечения выполнения функций государственными (муниципальными) органами, казенными учреждениями, органами управления государственными внебюджетными фондами	911	01 13	2120011100	100	1 331 900,00	1 331 900,00
Закупка товаров, работ и услуг для	911	01 13	2120011100	200	1 046	1 046



обеспечения государственных (муниципальных) нужд					700,00	700,00
Иные бюджетные ассигнования	911	01 13	2120011100	800	1 500,00	1 500,00
Непрограммные направления деятельности органов местного самоуправления	911	01 13	6000000000		7 400,00	7 400,00
Непрограммные направления деятельности органов местного самоуправления	911	01 13	6090000000		7 400,00	7 400,00
Оценка недвижимости, признание прав и регулирование отношений по муниципальной собственности	911	01 13	6090020640		0,00	0,00
Закупка товаров, работ и услуг для обеспечения государственных (муниципальных) нужд	911	01 13	6090020640	200	0,00	0,00
Расходы на оплату членских взносов в Совет муниципальных образований Ивановской области	911	01 13	6090090010		7 400,00	7 400,00
Иные бюджетные ассигнования	911	01 13	6090090010	800	7 400,00	7 400,00
<b>НАЦИОНАЛЬНАЯ ОБОРОНА</b>	911	02 00	0000000000		214 900,00	0,00
Мобилизационная и вневойсковая подготовка	911	02 03	0000000000		214 900,00	0,00
Непрограммные направления деятельности органов местного самоуправления	911	02 03	6000000000		214 900,00	0,00
Непрограммные направления деятельности органов местного самоуправления	911	02 03	6090000000		214 900,00	0,00
Осуществление первичного воинского учета на территориях, где отсутствуют военные комиссариаты	911	02 03	6090051180		214 900,00	0,00

Расходы на выплаты персоналу в целях обеспечения выполнения функций государственными (муниципальными) органами, казенными учреждениями, органами управления государственными внебюджетными фондами	911	02 03	6090051180	100	209 900,00	0,00
Закупка товаров, работ и услуг для обеспечения государственных (муниципальных) нужд	911	02 03	6090051180	200	5 000,00	0,00
<b>НАЦИОНАЛЬНАЯ БЕЗОПАСНОСТЬ И ПРАВООХРАНИТЕЛЬНАЯ ДЕЯТЕЛЬНОСТЬ</b>	911	03 00	0000000000		10 000,00	10 000,00
Другие вопросы в области национальной безопасности и правоохранительной деятельности	911	03 14	0000000000		10 000,00	10 000,00
Муниципальная программа Каминского сельского поселения "Обеспечение безопасности территории Каминского сельского поселения"	911	03 14	2400000000		10 000,00	10 000,00
Организация мероприятий по обеспечению мер пожарной безопасности в границах населенного пункта поселения	911	03 14	2400020570		10 000,00	10 000,00
Закупка товаров, работ и услуг для обеспечения государственных (муниципальных) нужд	911	03 14	2400020570	200	10 000,00	10 000,00
<b>НАЦИОНАЛЬНАЯ ЭКОНОМИКА</b>	911	04 00	0000000000		2 632 800,00	2 632 800,00
Дорожное хозяйство (дорожные фонды)	911	04 09	0000000000		2 632 800,00	2 632 800,00

Муниципальная программа Каминского сельского поселения "Благоустройство территории Каминского сельского поселения"	911	04 09	2200000000		2 632 800,00	2 632 800,00
Подпрограмма "Содержание территории Каминского сельского поселения"	911	04 09	2220000000		2 632 800,00	2 632 800,00
Содержание автомобильных дорог общего пользования местного значения	911	04 09	2220040010		2 632 800,00	2 632 800,00
Закупка товаров, работ и услуг для обеспечения государственных (муниципальных) нужд	911	04 09	2220040010	200	2 632 800,00	2 632 800,00
ЖИЛИЩНО-КОММУНАЛЬНОЕ ХОЗЯЙСТВО	911	05 00	0000000000		2 294 821,00	1 995 821,00
Коммунальное хозяйство	911	05 02	0000000000		606 821,00	606 821,00
Муниципальная программа Каминского сельского поселения "Благоустройство территории Каминского сельского поселения"	911	05 02	2200000000		606 821,00	606 821,00
Подпрограмма "Содержание территории Каминского сельского поселения"	911	05 02	2220000000		606 821,00	606 821,00
Участие в организации деятельности по сбору (в том числе раздельному сбору) и транспортированию твердых коммунальных отходов	911	05 02	2220044000		606 821,00	606 821,00
Закупка товаров, работ и услуг для обеспечения государственных (муниципальных) нужд	911	05 02	2220044000	200	606 821,00	606 821,00
Благоустройство	911	05 03	0000000000		1 688 000,00	1 389 000,00
Муниципальная программа Каминского сельского поселения "Благоустройство"	911	05 03	2200000000		368 000,00	368 000,00

территории Каминского сельского поселения"						
Подпрограмма "Содержание территории Каминского сельского поселения"	911	05 03	2220000000		368 000,00	368 000,00
Организация мероприятий по благоустройству территории поселения	911	05 03	2220020680		368 000,00	368 000,00
Закупка товаров, работ и услуг для обеспечения государственных (муниципальных) нужд	911	05 03	2220020680	200	368 000,00	368 000,00
Организация обустройства мест массового отдыха населения	911	05 03	2220043100		0,00	0,00
Закупка товаров, работ и услуг для обеспечения государственных (муниципальных) нужд	911	05 03	2220043100	200	0,00	0,00
Содержание мест захоронения	911	05 03	2220043200		0,00	0,00
Закупка товаров, работ и услуг для обеспечения государственных (муниципальных) нужд	911	05 03	2220043200	200	0,00	0,00
Муниципальная программа Каминского сельского поселения "Обеспечение безопасности территории Каминского сельского поселения"	911	05 03	2400000000		1 320 000,00	1 021 000,00
Уличное освещение	911	05 03	2400020520		1 320 000,00	1 021 000,00
Закупка товаров, работ и услуг для обеспечения государственных (муниципальных) нужд	911	05 03	2400020520	200	1 320 000,00	1 021 000,00
ОБРАЗОВАНИЕ	911	07 00	0000000000		626 500,00	626 500,00
Профессиональная подготовка,	911	07 05	0000000000		5 000,00	5 000,00

переподготовка и повышение квалификации						
Муниципальная программа Каминского сельского поселения "Совершенствование органов местного самоуправления Каминского сельского поселения"	911	07 05	2100000000		5 000,00	5 000,00
Подпрограмма "Сохранение и укрепление материально-технической базы органов местного самоуправления"	911	07 05	2120000000		5 000,00	5 000,00
Организация переподготовки и повышения квалификации муниципальных служащих	911	07 05	2120020010		5 000,00	5 000,00
Закупка товаров, работ и услуг для обеспечения государственных (муниципальных) нужд	911	07 05	2120020010	200	5 000,00	5 000,00
Молодежная политика	911	07 07	0000000000		621 500,00	621 500,00
Муниципальная программа Каминского сельского поселения "Развитие культуры и спорта на территории Каминского сельского поселения"	911	07 07	2300000000		621 500,00	621 500,00
Иные межбюджетные трансферты бюджету муниципального района на осуществление части полномочий по решению вопросов местного значения в соответствии с заключенными соглашениями, в части расходов на организацию и осуществление мероприятий по работе с детьми и молодежью в поселении	911	07 07	2300040060		621 500,00	621 500,00
Межбюджетные трансферты	911	07 07	2300040060	500	621 500,00	621 500,00
КУЛЬТУРА, КИНЕМАТОГРАФИЯ	911	08 00	0000000000		5 681	5 681

					000,00	000,00
Культура	911	08 01	0000000000		4 321 100,00	4 321 100,00
Муниципальная программа Каминского сельского поселения "Развитие культуры и спорта на территории Каминского сельского поселения"	911	08 01	2300000000		4 321 100,00	4 321 100,00
Организация и проведение мероприятий, связанных с государственными праздниками, юбилейными и памятными датами	911	08 01	2300020140		50 000,00	50 000,00
Закупка товаров, работ и услуг для обеспечения государственных (муниципальных) нужд	911	08 01	2300020140	200	50 000,00	50 000,00
Иные межбюджетные трансферты бюджету муниципального района на осуществление части полномочий по решению вопросов местного значения в соответствии с заключенными соглашениями, в части расходов на организацию досуга и обеспечение услугами организаций культуры	911	08 01	2300040040		4 271 100,00	4 271 100,00
Межбюджетные трансферты	911	08 01	2300040040	500	4 271 100,00	4 271 100,00
Другие вопросы в области культуры, кинематографии	911	08 04	0000000000		1 359 900,00	1 359 900,00
Муниципальная программа Каминского сельского поселения "Развитие культуры и спорта на территории Каминского сельского поселения"	911	08 04	2300000000		1 359 900,00	1 359 900,00

Иные межбюджетные трансферты бюджету муниципального района на осуществление части полномочий по решению вопросов местного значения в соответствии с заключенными соглашениями, в части расходов на организацию досуга и обеспечение услугами организаций культуры	911	08 04	2300040040		1 359 900,00	1 359 900,00
Межбюджетные трансферты	911	08 04	2300040040	500	1 359 900,00	1 359 900,00
<b>СОЦИАЛЬНАЯ ПОЛИТИКА</b>	911	10 00	0000000000		36 000,00	36 000,00
Пенсионное обеспечение	911	10 01	0000000000		36 000,00	36 000,00
Муниципальная программа Каминского сельского поселения "Совершенствование органов местного самоуправления Каминского сельского поселения"	911	10 01	2100000000		36 000,00	36 000,00
Подпрограмма "Обеспечение деятельности органов местного самоуправления"	911	10 01	2110000000		36 000,00	36 000,00
Выплата пенсий за выслугу лет муниципальным служащим	911	10 01	2110065010		36 000,00	36 000,00
Социальное обеспечение и иные выплаты населению	911	10 01	2110065010	300	36 000,00	36 000,00
<b>ФИЗИЧЕСКАЯ КУЛЬТУРА И СПОРТ</b>	911	11 00	0000000000		25 000,00	25 000,00
Физическая культура	911	11 01	0000000000		25 000,00	25 000,00
Муниципальная программа Каминского сельского поселения "Развитие культуры и спорта на территории Каминского сельского поселения"	911	11 01	2300000000		25 000,00	25 000,00

Иные межбюджетные трансферты бюджету муниципального района на осуществление части полномочий по решению вопросов местного значения в соответствии с заключенными соглашениями, в части расходов на организацию и проведение массовых спортивных мероприятий среди различных категорий населения	911	11 01	2300040070		25 000,00	25 000,00
Межбюджетные трансферты	911	11 01	2300040070	500	25 000,00	25 000,00
Совет муниципального образования "Каминское сельское поселение Родниковского муниципального района Ивановской области"	912		0000000000		60 000,00	60 000,00
<b>ОБЩЕГОСУДАРСТВЕННЫЕ ВОПРОСЫ</b>	912	01 00	0000000000		60 000,00	60 000,00
Функционирование законодательных (представительных) органов государственной власти и представительных органов муниципальных образований	912	01 03	0000000000		60 000,00	60 000,00
Муниципальная программа Каминского сельского поселения "Совершенствование органов местного самоуправления Каминского сельского поселения"	912	01 03	2100000000		60 000,00	60 000,00
Подпрограмма "Обеспечение деятельности органов местного самоуправления"	912	01 03	2110000000		60 000,00	60 000,00
Обеспечение функций представительных органов муниципального образования	912	01 03	2110000030		60 000,00	60 000,00
Расходы на выплаты персоналу в целях обеспечения выполнения функций государственными (муниципальными) органами, казенными учреждениями, органами	912	01 03	2110000030	100	60 000,00	60 000,00



управления государственными внебюджетными фондами						
<b>Итого</b>					<b>17 151 421,00</b>	<b>16 637 521,00</b>



Российская Федерация  
Ивановская область  
муниципальное образование «Каминское сельское поселение  
Родниковского муниципального района Ивановской области»

**СОВЕТ МУНИЦИПАЛЬНОГО ОБРАЗОВАНИЯ  
«КАМИНСКОЕ СЕЛЬСКОЕ ПОСЕЛЕНИЕ РОДНИКОВСКОГО  
МУНИЦИПАЛЬНОГО РАЙОНА ИВАНОВСКОЙ ОБЛАСТИ»**  
второго созыва

**РЕШЕНИЕ**

от 18.11.2020

№ 21

**О внесении изменений и дополнений в решение Совета муниципального образования «Каминское сельское поселение Родниковского муниципального района Ивановской области» от 15.11.2017 года № 34 «Об утверждении Правил содержания и благоустройства территории муниципального образования «Каминское сельское поселение Родниковского муниципального района Ивановской области»**

В соответствии с Федеральным законом от 06.10.2003 года № 131-ФЗ «Об общих принципах организации местного самоуправления в Российской Федерации», Законом Ивановской области от 02.12.2019 г., № 67-ОЗ «О Порядке определения границ прилегающих территорий», с Уставом муниципального образования «Каминское сельское поселение Родниковского муниципального района Ивановской области», принимая во внимание рекомендации публичных слушаний проведенных 30 октября 2020 года,

**СОВЕТ  
муниципального образования «Каминское сельское поселение  
Родниковского муниципального района Ивановской области»  
РЕШИЛ:**

1. Внести изменения и дополнения в решение Совета муниципального образования «Каминское сельское поселение Родниковского муниципального района Ивановской области» от 15.11.2017 № 34 «Об утверждении Правил содержания и благоустройства территории муниципального образования «Каминское сельское поселение Родниковского муниципального района Ивановской области» (приложение № 1).

2. Опубликовать настоящее решение в информационном бюллетене «Сборник нормативных актов Родниковского района».

3. Данное решение вступает в силу со дня официального опубликования.

4. Направить настоящее решение в администрацию муниципального образования "Каминское сельское поселение Родниковского муниципального района Ивановской области".

**Глава муниципального образования  
«Каминское сельское поселение  
Родниковского муниципального  
района Ивановской области»**

**В.В. Карелов**

**Председатель Совета муниципального  
образования «Каминское сельское  
поселение Родниковского  
муниципального района Ивановской  
области»**

**Н.А.Беляева**

Приложение № 1  
к решению Совета муниципального образования  
«Каминское сельское поселение Родниковского  
муниципального района Ивановской области»  
от 18.11.2020 № 21

1. Раздел «Содержание Правил» дополнить пунктами следующего содержания:

1.1. «10.25. Организация мероприятий по удалению борщевика Сосновского».

1.2. «12. Порядок определения границ прилегающих территорий муниципального образования «Каминское сельское поселение Родниковского муниципального района Ивановской области». Требования по содержанию земельных участков, расположенных в границах прилегающих территорий.»

2. В Раздел 2 «Основные понятия» внести следующие изменения:

2.1. Пункт 2.52. Раздела 2 «Основные понятия» – исключить.

2.3. Дополнить Раздел 2 «Основные понятия» следующими понятиями:

2.93. **Арборициды** - химические вещества, применяемые против сорной древесно-кустарниковой растительности.

2.94. **Борщевик Сосновского** - крупное травянистое растение, вид рода борщевик семейства зонтичные. Растение обладает способностью вызывать сильные долго не заживающие ожоги.

2.95. **Гербициды** - химические вещества, применяемые для уничтожения растительности.

3. Раздел 10. «Содержание и уборка территории муниципального образования «Каминское сельское поселение Родниковского муниципального района Ивановской области» дополнить пунктом «10.25. Организация мероприятий по удалению борщевика Сосновского» следующего содержания:

**«10.25. Организация мероприятий по удалению борщевика Сосновского.**

10.25.1. Правообладатели земельных участков обязаны проводить мероприятия по удалению борщевика Сосновского с земельных участков, находящихся в их собственности, владении, пользовании.

10.25.2. Мероприятия по удалению борщевика Сосновского должны проводиться до его бутонизации и начала цветения, путем опрыскивания очагов произрастания гербицидами и (или) арборицидами; скашивания, уборки сухих растений, выкапывания корневой системы; обработки почвы, посева многолетних трав.

Безопасность применения пестицидов и агрохимикатов регламентирована положениями Федерального закона от 19.07.1997 № 109-ФЗ "О безопасном обращении с пестицидами и агрохимикатами", а так же СанПиН 1.2.2584-10

"Гигиенические требования к безопасности процессов испытаний, хранения, перевозки, реализации, применения, обезвреживания и утилизации пестицидов и агрохимикатов", утвержденными Постановлением Главного государственного санитарного врача РФ от 28 марта 2016г. № 35."

4. Правила Содержания и благоустройства муниципального образования «Каминское сельское поселение Родниковского муниципального района Ивановской области» дополнить разделом 12 следующего содержания:

**«12. ПОРЯДОК ОПРЕДЕЛЕНИЯ ГРАНИЦ ПРИЛЕГАЮЩИХ ТЕРРИТОРИЙ МУНИЦИПАЛЬНОГО ОБРАЗОВАНИЯ «КАМИНСКОЕ СЕЛЬСКОЕ ПОСЕЛЕНИЕ РОДНИКОВСКОГО МУНИЦИПАЛЬНОГО РАЙОНА ИВАНОВСКОЙ ОБЛАСТИ». ТРЕБОВАНИЯ ПО СОДЕРЖАНИЮ ЗЕМЕЛЬНЫХ УЧАСТКОВ РАСПОЛОЖЕННЫХ В ГРАНИЦАХ ПРИЛЕГАЮЩИХ ТЕРРИТОРИЙ.**

12.1 Для целей настоящего Порядка определения границ прилегающих территорий муниципального образования «Каминское сельское поселение Родниковского муниципального района Ивановской области. (далее по тексту – Порядок) используются следующие понятия:

- 1) границы прилегающей территории - местоположение прилегающей территории, установленное в соответствии с пунктом 12.6 настоящего Порядка;
- 2) площадь прилегающей территории - площадь геометрической фигуры, образованной проекцией границ прилегающей территории на горизонтальную плоскость.

12.2 Границы прилегающей территории определяются в отношении территорий общего пользования, которые имеют общую границу со зданием, строением, сооружением, земельным участком в случае, если такой земельный участок образован, в зависимости от расположения существующих зданий, строений, сооружений, земельных участков в существующей застройке, вида их разрешенного использования и фактического назначения, их площади.

12.3 Границы прилегающей территории определяются с учетом следующих ограничений:

1) в отношении каждого здания, строения, сооружения, земельного участка могут быть установлены границы только одной прилегающей территории, в том числе границы, имеющие один замкнутый контур или несколько непересекающихся замкнутых контуров.

2) установление общей прилегающей территории для двух и более зданий, строений, сооружений, земельных участков, за исключением случаев, когда строение или сооружение, в том числе объект коммунальной инфраструктуры, обеспечивает исключительно функционирование другого здания, строения, сооружения, использования земельного участка, в отношении которого определяются границы прилегающей территории, не допускается.

3) пересечение границ прилегающих территорий не допускается.

12.4 В случае пересечения прилегающих территорий с земельными участками, занятыми автомобильными дорогами, тротуарами, прилегающие территории определяются в соответствии с пунктом 12.6 настоящего Порядка, до границ автомобильных дорог.

12.5 В случае, если границы прилегающих территорий земельных участков, указанных в пункте 12.6 настоящего Порядка пересекаются между собой, то общая площадь прилегающей территории распределяется в равных долях между собственниками, владельцами (уполномоченными представителями) зданий, строений, сооружений, земельных участков.

12.6 Границы прилегающей территории устанавливаются путем определения расстояния в метрах по периметру от здания, строения, сооружения, земельного участка в случае, если такой земельный участок образован и если к такому зданию, строению, сооружению, земельному участку прилегает территория общего пользования.

В случае невозможности установления границ прилегающих территорий из-за непосредственного прилегания земельных участков, зданий, строений, сооружений друг к другу, границы прилегающих территорий в зоне соприкосновения этих земельных участков, зданий, строений, сооружений не устанавливаются.

12.6.1 Границы прилегающей территории частного домовладения, в том числе домовладения, используемого для сезонного и временного проживания, устанавливаются на расстоянии 5 метров по периметру от границы земельного участка, а по лицевой (фасадной) части земельного участка - до границы автомобильной дороги или тротуара.

12.6.2 Границы прилегающей территорий многоквартирного дома устанавливаются на расстоянии 5 метров по периметру от границы земельного участка, на котором расположен многоквартирный дом.

12.6.3 Границы прилегающей территории линейного объекта инженерного сетевого хозяйства: водоснабжения; водоотведения (канализация); теплоснабжения; газоснабжения; связь и информатизация; электроснабжения, устанавливаются в границах охранных зон объекта в соответствии с действующим законодательством.

12.6.4 Границы прилегающей территории объекта связи, информационных систем: вышка, антенна, ретранслятор, устанавливаются на расстоянии 5 метров по периметру от границы земельного участка, на котором расположены указанные объекты.

12.6.5 Границы прилегающей территории объекта информационной (рекламной) конструкции устанавливаются на расстоянии 3 метров по периметру от информационной (рекламной) конструкции.

12.6.6 Границы прилегающей территории земельного участка предоставленного для садового товарищества (коллективного сада), гаражного кооператива, дачного кооператива устанавливаются на расстоянии 5 метров по периметру от границы земельного участка, на котором расположены указанные объекты.

12.6.7 Границы прилегающей территории промышленного здания, строения, сооружения, объекта коммунального хозяйства устанавливаются на расстоянии 10

метров по периметру от границы земельного участка, на котором расположены указанные объекты.

12.6.8 Границы прилегающей территории объекта стационарной торговли устанавливаются на расстоянии 10 метров по периметру от границы земельного участка, на котором расположен данный объект.

12.6.9 Границы прилегающей территории нестационарного торгового объекта устанавливаются на расстоянии 5 метров по периметру от границы нестационарного торгового объекта.

12.6.10 Границы прилегающей территории административного, образовательного, медицинского, спортивного, культурно-досугового, религиозного учреждения, устанавливаются на расстоянии 5 метров по периметру от границы земельного участка, на котором расположены данные учреждения.

12.6.11 Границы прилегающей территории автозаправочной станции устанавливаются на расстоянии 10 метров по периметру от границ земельного участка, на котором расположен данный объект.

12.6.12 Границы прилегающей территории объектов ритуальных услуг (в том числе городского кладбища) устанавливаются на расстоянии 5 метров по периметру от границы земельного участка, на котором расположены указанные объекты.

12.6.13 Границы прилегающей территории контейнерной площадки устанавливаются на расстоянии 5 метров по периметру от границы контейнерной площадки.

12.6.14 Границы прилегающей территории строительной площадки устанавливаются на расстоянии 5 метров от границы земельного участка, предоставленного под строительство.

12.6.15 Границы прилегающей территории стоянки автомобильного транспорта устанавливаются на расстоянии 5 метров по периметру от границы земельного участка, на котором расположена стоянка автомобильного транспорта.

12.7. Требования по содержанию земель (участков), расположенных в границах прилегающих территорий:

12.7.1 Содержание земель (участков), расположенных в границах прилегающих территорий, возлагается на собственников, владельцев объектов, зданий, строений, сооружений, земельных участков, к которым относятся прилегающие территории.

12.7.2. Содержание земель (участков), расположенных в границах прилегающих территорий, включает в себя:

- скашивание (обкос) травяного покрова не менее трех раз в летний, осенний период;

- постоянную уборку (круглогодично);

- устройство и надлежащее содержание твердых и естественных покрытий;

- организацию отвода воды.».

## ОГЛАВЛЕНИЕ

№ п/п	Наименование МПА	Стр.
----------	------------------	------

**Администрация муниципального образования  
«Родниковский муниципальный район» Ивановской области**

- |   |   |   |
|---|---|---|
| 1 | Постановление от 11.11.2020 №1244 «Об утверждении документации по планировке территории – проекта межевания территории (в составе проекта планировки территории) с целью строительства линейного объекта «Газопровод на выходе ГРС «Родники» для обеспечения технической возможности подключения новых потребителей, инв.№12/100» | 1 |
|---|---|---|

**Администрация муниципального образования «Филисовское  
сельское поселение Родниковского муниципального района  
Ивановской области»**

- |   |  |    |
|---|--|----|
| 2 | Решение Совета муниципального образования «Филисовское сельское поселение Родниковского муниципального района Ивановской области» от 19.11.2020 №19 «О назначении публичных слушаний по проекту решения Совета муниципального образования «Филисовское сельское поселение Родниковского муниципального района Ивановской области» «О бюджете Филисовского сельского поселения на 2021 год и плановый период 2022 и 2023 годов» | 82 |
| 3 | Решение Совета муниципального образования «Филисовское сельское поселение Родниковского муниципального района Ивановской области» от 19.11.2020 №20 «О внесении изменений в решение Совета муниципального образования «Филисовское сельское поселение Родниковского муниципального района Ивановской области» от 24.11.2010 г. №50 «Об установлении земельного налога на территории Филисовского сельского поселения»          | 85 |

**Администрация муниципального образования «Каминское  
сельское поселение Родниковского муниципального района  
Ивановской области»**



- 4 Решение Совета муниципального образования «Каминское сельское поселение Родниковского муниципального района Ивановской области» от 18.11.2020 №20 «О назначении публичных слушаний по проекту решения Совета «О бюджете Каминского сельского поселения на 2021 год и на плановый период 2022 и 2023 годов» **87**
- 5 Решение Совета муниципального образования «Каминское сельское поселение Родниковского муниципального района Ивановской области» от 18.11.2020 №21 О внесении изменений и дополнений в решение Совета муниципального образования «Каминское сельское поселение Родниковского муниципального района Ивановской области» от 15.11.2017 года № 34 «Об утверждении Правил содержания и благоустройства территории муниципального образования «Каминское сельское поселение Родниковского муниципального района Ивановской области» **138**



